

#LE MEILLEUR
DU QUÉBEC
ÉDITION 2017

HORS-SÉRIE
LE MEILLEUR DU QUÉBEC

QUÉBEC

LE MAG' / RÊVER, BOUGER, RENCONTRER



LE QUÉBEC DE VOS RÊVES

300 PAGES D'ÉVASION ET D'ÉMOTION

CANADA 11 CAD / BELGIQUE 7,50 € / SUISSE 11 CHF

L 16463 - 3 H - F: 6,95 € - RD





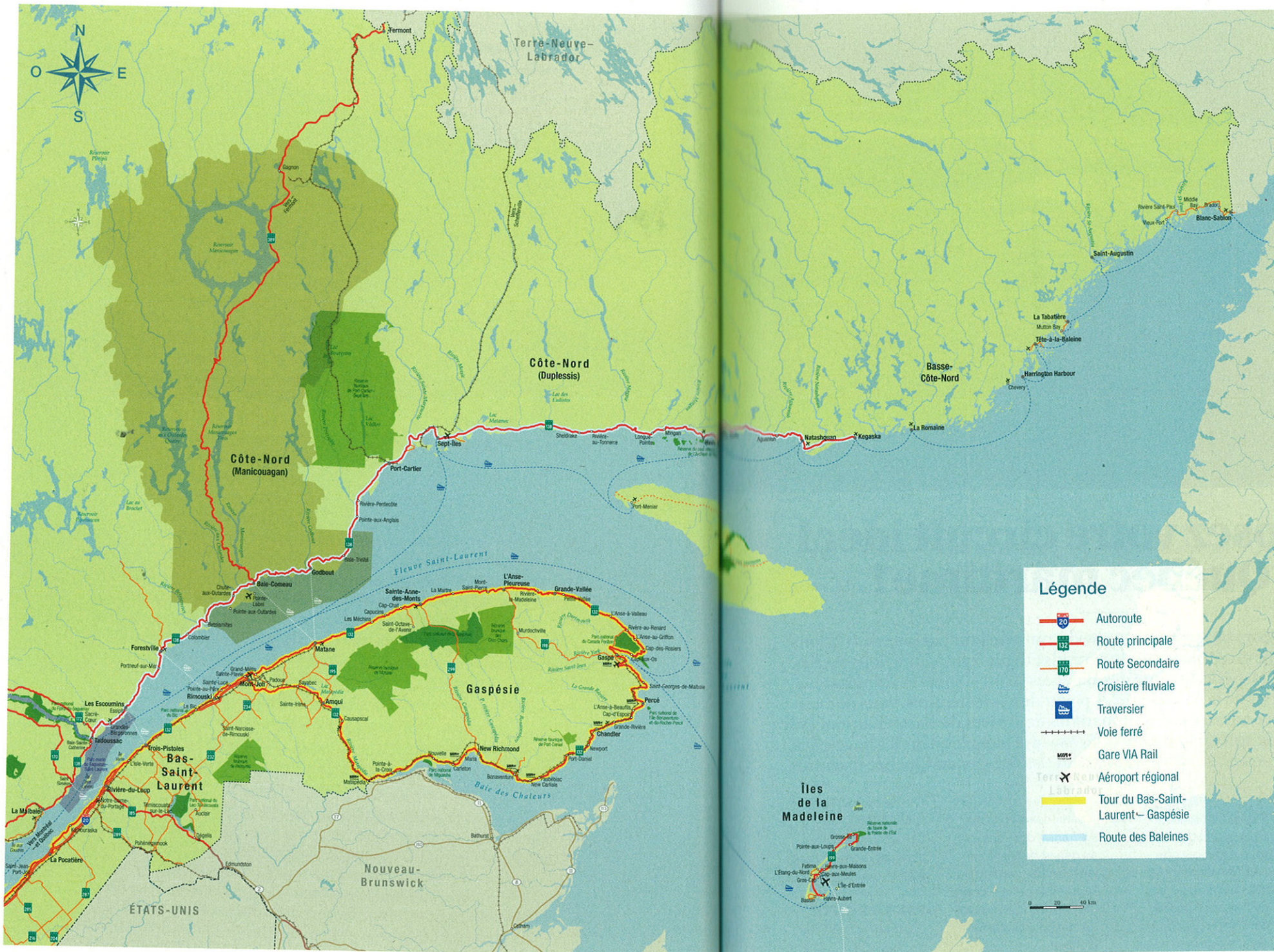
Cap sur l'immensité

BAS-SAINT-LAURENT - GASPÉSIE
CÔTE-NORD - ÎLES DE LA MADELEINE

Fantastique mosaïque de paysages, de trésors naturels, d'attraits patrimoniaux, de cultures, de saveurs, de rencontres et d'émotions, le Québec maritime est un rêve éveillé pour tout voyageur. Seulement, le terrain de jeux est grand, immense même. À l'est de la Belle Province, baignées par l'estuaire et le golfe du Saint-Laurent, les quatre régions qui composent le Québec maritime totalisent quelque 280 000 km² et pas moins de 3 000 km de littoral ! Comment partir à l'abordage de l'immensité ? Quelles escales ne surtout pas manquer ? Notre réponse sous la forme d'un grand circuit de 19 jours au fil des régions. Embarquez !

TEXTE *Oliver Pierson & David Lang*

CARTE
Québec maritime



P. 78/ **Étape 1**
Jour 1 à jour 3
De La Pocatière
(Bas-Saint-Laurent)
à Amqui (Gaspésie)

P. 87/ **Étape 2**
Jour 4 à jour 9
D'Amqui à Matane
(Gaspésie)

P. 98/ **Étape 3**
Jour 10 à jour 12
De Tadoussac
à Baie-Comeau
(Côte-Nord)

P. 107/ **Étape 4**
Jour 13 à jour 15
De Baie-Comeau
à Kegaska
(Côte-Nord)

P. 112/ **Étape 5**
Jour 16 à jour 19
Les Îles
de la Madeleine

ON Y VA ?
Québec maritime



Composez votre circuit idéal au Québec maritime !

Les pages qui suivent vous proposent une découverte jour par jour des régions du Québec maritime en empruntant les grands circuits que sont le tour du Bas-Saint-Laurent – Gaspésie, la route des Baleines (Côte-Nord) et l'exploration de l'archipel des Îles de la Madeleine. À partir de ces itinéraires, vous pouvez composer votre propre odyssee en combinant les deux rives du Saint-Laurent grâce aux traversiers ou en agrémentant votre voyage d'échappées dans les haut-pays. Voici des informations pratiques pour se rendre et voyager au Québec maritime.

SE RENDRE AU QUÉBEC MARITIME

EN AVION

• Plusieurs compagnies comme **Air Transat**, **Air Canada** et **Air France** opèrent des vols réguliers

entre l'Europe et Montréal.
www.airtransat.com
www.aircanada.com
www.airfrance.com

• **Air Transat** propose des vols directs au départ de Paris vers Québec pendant la période des fêtes de fin d'année

et de mi-février à fin avril. À partir du mois de mai, Air Transat offre des vols au départ de Montréal vers Québec permettant à l'ensemble de sa clientèle (de Paris et de province) de rejoindre la ville de Québec.

• Se rendre aux **Îles de la Madeleine** : avec Air Canada Express (www.aircanada.com) et Pascan Aviation (www.pascan.com).

PAR LA ROUTE

• La **route 132** (rive sud du fleuve Saint-Laurent)



© Jean-Guy Laroche

© Pietro Cimati

© Mathieu Dupuis

© Jean-Pierre Sylvestre

et la **route 138** (rive nord) sont les deux grandes voies d'accès aux régions du Québec maritime. On peut aussi rejoindre le Bas-Saint-Laurent et la Gaspésie par le **autoroute canadienne 2 Oest** puis la **nationale 185** pour le Bas-Saint-Laurent, et en rejoignant Pointe-à-la-Croix par le pont de Campbellton pour la Gaspésie.

- Pour rejoindre La Pocatière (Bas-Saint-Laurent) : 375 km depuis Montréal, 140 km depuis Québec par la route 132 ou l'autoroute 20.
- Pour rejoindre Tadoussac (Côte-Nord) : 480 km depuis Montréal, 215 km depuis Québec par la route 138.

PAR BATEAU

- Se rendre aux **Îles de la Madeleine** : en croisière

à partir de Montréal (www.croisieresctma.ca) ou par le traversier de Souris à l'Île-du-Prince-Édouard avec le Groupe CTMA (www.traversierctma.ca).
 • Se rendre sur la **Basse-Côte-Nord** : en croisière avec le Relais Nordik (se renseigner sur les différents points de départ).
www.relainordik.com

LES CIRCUITS DU SAINT-LAURENT

Grâce aux liaisons maritimes offertes par les quatre traversiers de l'est du Québec, il est facile de préparer l'itinéraire de son choix, court ou long, à la découverte de différentes régions du Québec maritime. Pour vous inspirer, consultez la page dédiée à ces circuits sur le site web du Québec maritime : www.quebecmaritime.ca/CircuitsSaintLaurent

D'une rive à l'autre PLUS DE LIBERTÉ AVEC LES TRAVERSERS DU QUÉBEC

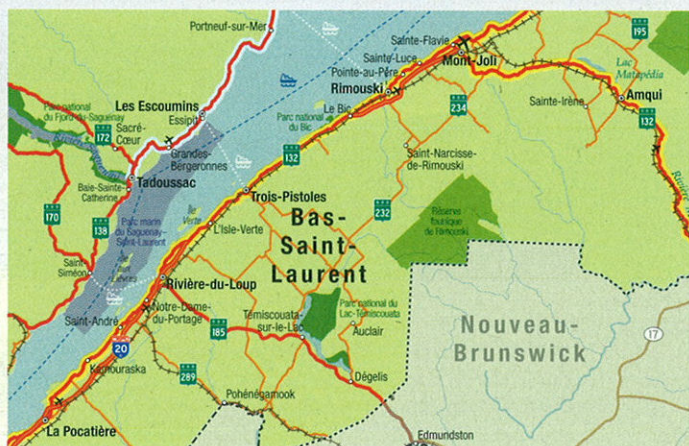
Loin d'être un obstacle à votre découverte du Québec maritime, le Saint-Laurent fait partie du voyage. Emprunter avec son véhicule les traverses qui relient les rives nord et sud permet de faire souffler un vent de liberté sur son itinéraire, mais aussi de profiter de points de vue exceptionnels sur les côtes du Saint-Laurent et de surprendre des mammifères marins ! Au Québec maritime, onze services de transport maritime sont offerts par la Société des traversiers du Québec ou d'autres opérateurs. Confortablement et en toute sécurité,



© Société des traversiers du Québec

vous vivrez de véritables mini-croisières, à l'image de la liaison entre Matane, en Gaspésie, et Baie-Comeau et Godbout, sur la Côte-Nord : deux heures de dépaysement total à bord d'un navire flambant neuf, le **NM F.A. - Gauthier**.

Société des traversiers du Québec
www.traversiers.com
 Traverse Trois-Pistoles - Les Escoumins
www.traversiercnb.ca
 Traverse Rimouski - Forestville
www.traversier.com




De La Pocatière (Bas-Saint-Laurent) à Amqui (Gaspésie)

ÉTAPE 1 - JOURS 1 À 3

Situé sur la rive sud de l'estuaire du Saint-Laurent, le Bas-Saint-Laurent est bordé par l'état du Maine et le Nouveau-Brunswick. Porte d'entrée dans le Québec maritime et point de départ du tour du Bas-Saint-Laurent – Gaspésie, cette région bucolique aux paysages doux se prête à merveille aux activités écotouristiques.





De La Pocatière à Rivière-du-Loup

70 km



VOTRE ROUTE

Entre ces deux localités du Bas-Saint-Laurent, une terre forestière et agricole cultive la beauté des villages du Kamouraska. Le fleuve Saint-Laurent, déjà plus large,

révèle ses premiers trésors, tels l'archipel des îles du Pot à l'Eau-de-Vie et les mammifères marins. On observe ces derniers notamment lors d'une excursion dans le parc marin

du Saguenay – Saint-Laurent ou sur le traversier qui relie Rivière-du-Loup au village de Saint-Siméon, dans Charlevoix. Le haut-pays, Pohénégamook et le Témiscouata en tête, mérite aussi un détour.

VOS DÉCOUVERTES ET ACTIVITÉS

Parc des chutes de Rivière-du-Loup

— Rivière-du-Loup
Une succession de sentiers pédestres et une impressionnante chute

au cœur de la ville !
www.ville.riviere-du-loup.qc.ca

Société Duvetnor

— Rivière-du-Loup
La promesse d'un dépaysement sur la sauvage île

aux Lièvres (45 km de sentiers de randonnée, des chalets modernes, une auberge, des campings...) et la romantique île du Pot à l'Eau-de-Vie, avec son phare restauré où l'on peut passer la nuit.
www.duvetnor.com

Parc national du Lac-Témiscouata

— Squatec
Un superbe mélange d'eau et de forêt au cœur des monts Notre-Dame (lire page 81).
www.sepaq.com/pq/tem

Croisières AML

— *Rivière-du-Loup*

Un incontournable des excursions en mer et de l'observation des baleines (lire page 82).
www.croisieresaml.com

Pohénégamook Santé Plein Air

— *Pohénégamook*

Un centre de villégiature situé en bordure d'un lac, où les activités sont nombreuses et les offres d'hébergement variées.
www.pohenegamook.com

VOS ESCALES GOURMANDES

Pâtisseries et gourmandises d'Olivier

— *La Pocatière*

Dans ce commerce tenu par un couple de Français, le bon goût et la tradition font des merveilles, à l'image de leurs délicieux macarons.
www.patisseriesetgourmandisesdolivier.yolasite.com

La Fée gourmande

— *Kamouraska*

Des chocolats de fabrication artisanale préparés sur place, mais aussi des caramels, tartinades, confiseries, nougats... un monde de tentations.
www.lafeegourmande.ca



© Nicolas Gagnon/Tourisme Bas-Saint-Laurent



© David Lang



© Marc Loiselle



© Nicolas Gagnon/Tourisme Bas-Saint-Laurent

Côté Est

— *Kamouraska*

Un restaurant et un café-bistro littéraire où les produits du terroir agrémentent les menus.
www.cote-est-a-kamouraska.com

Domaine Acer

— *Auclair*

Un économusée spécialisé dans la fabrication de produits à partir de sirop d'érable, et notamment des boissons alcoolisées.
www.domaineacer.com

VOS HÉBERGEMENTS

Villa Thomas Ward

— *Kamouraska*

Cette coquette demeure possède 6 chambres, dont une suite, et une piscine extérieure.
www.villathomasward.com

La Fée gourmande

— *Kamouraska*

Très prisée pour ses chocolats et autres délices, cette auberge dispose aussi de 4 chambres décorées avec soin et très confortables.
www.lafeegourmande.ca

Auberge du Portage

— *Notre-Dame-du-Portage*

Un symbole d'élégance avec une vue imprenable sur le fleuve, une carte aux saveurs régionales et un centre de santé proposant plus de 40 soins.
www.aubergeduportage.qc.ca

Auberge de l'Anse

— *Rivière-du-Loup*

Ce havre de 11 chambres offre une belle vue sur le Saint-Laurent

Escale nature & aventures

PARC NATIONAL DU LAC-TÉMISCOUATA

Dernier né du réseau Sépaq, le parc national du Lac-Témiscouata célèbre les noces de l'eau et de la forêt sur près de 175 km², le long du majestueux lac éponyme. Ses reliefs, son hydrographie et la qualité de ses aménagements font de lui un incontournable pour la randonnée pédestre, le canot-camping et pour de nombreuses activités nautiques. La pêche à la journée, le vélo, l'observation de la faune et, en hiver, la raquette, s'ajoutent aux activités de découverte des richesses naturelles et archéologiques du parc. Hébergement possible en tente Huttopia, en camping et en refuge.
www.sepaq.com/pq/tem/



© Parc national du Lac-Témiscouata, Marc Loiselle, Sépaq

Étape 1 - Jour 1



© Bertrand Lavoie/Tourisme Bas-Saint-Laurent



© Marc Loiseleur



© Studio du Ruissseau

et les montagnes de Charlevoix.

www.aubergedelanse.com

Auberge de la Pointe

— *Rivière-du-Loup*

Un hôtel 4 étoiles à l'ambiance familiale où santé, détente et villégiature font bon ménage avec la sublime vue offerte par la terrasse.

• www.auberge.delapointe.com

Hôtel Universel

— *Rivière-du-Loup*

Un vaste choix de chambres, mais aussi des suites ainsi qu'un centre de santé réputé, l'UniverSpa Nordik.

www.hoteluniverselrdl.com

Auberge du Chemin Faisant

— *Témiscouata-sur-le-Lac*

Six chambres, mais surtout l'assurance de

vivre une expérience sensorielle inoubliable dans ce relais gourmand réputé.

www.cheminfaisant.qc.ca

Parc national du Lac-Témiscouata

— *Squatec*

Les amateurs de camping ne manqueront pas d'emplacements sur ce territoire doté aussi de refuges et de tentes

de prêt-à-camper Huttopia (lire page 81).

www.sepaq.com/pq/tem/

Pohénégamook Santé Plein Air

— *Pohénégamook*

De la maison de campagne au chalet, en passant par les chambres en auberge-pavillon et le camping, il y en a pour tous les goûts dans ce centre de villégiature.

www.pohenegamook.com

CROISIÈRES AML

Quand la magie prend le large

Rivière-du-Loup : ses couchers de soleil, son musée de Noël, sa chute... et ses croisières aux baleines !

Les excursions offertes par la compagnie Croisières AML font chaque année le bonheur de milliers de passagers qui profitent, par la même occasion, des îles et des phares qui jalonnent le littoral. Une fois au large, grands cétacés, phoques et autres mammifères marins donnent à ces virées leurs lettres de noblesse. Rappelons que cette entreprise familiale, établie au Québec depuis 45 ans, est la plus importante compagnie de croisières-excursions au Canada, avec vingt-quatre navires répartis dans dix ports de la Belle Province. À Rivière-du-Loup, ces safaris visuels durent 3 h 30 et deux départs sont organisés chaque jour, de la marina, de la mi-juin à début septembre.

www.croisieresaml.com
www.tourismeriviereduloup.ca



© Pascal Duchesne



© Catherine Dubé

De Rivière-du-Loup à Rimouski

110 km

VOTRE ROUTE

Des paysages côtiers découpés par la mer, des îles à taille humaine et rustiques, et un parc national du Bic servi comme un dessert avant l'arrivée à Rimouski, la plus grande ville du Bas-Saint-Laurent. Ce tronçon au parfum maritime et agricole est aussi jalonné de traverses au goût d'aventure, que ce soit à partir de Trois-Pistoles (vers Les Escoumins, en Côte-Nord), de L'Isle-Verte (vers l'île Verte) ou de Rimouski (vers Forestville, en Côte-Nord). Sans oublier le Relais Nordik, qui promet la mythique Basse-Côte-Nord au départ de Rimouski.

VOS DÉCOUVERTES ET ACTIVITÉS

Parc national du Bic

— Rimouski, secteur du Bic

Les paysages de carte postale ont fait de ce parc un véritable emblème naturel de la région aux portes de Rimouski (lire l'encadré). www.sepaq.com/pq/bic

Excursions à l'île Saint-Barnabé

— Rimouski

Situé face à Rimouski, ce petit havre de quiétude

fait autant le bonheur des oiseaux (72 espèces recensées) que des randonneurs. www.ilestbarnabe.com

Site historique maritime de la Pointe-au-Père

— Rimouski, secteur de Pointe-au-Père

Un grand classique des visites avec son phare, son sous-marin et son musée dédié au naufrage de l'Empress of Ireland (lire page 84). www.shmp.qc.ca

VOS ESCALES GOURMANDES

Auberge du Mange-Grenouille

— Rimouski, secteur du Bic

Une adresse réputée, mélange d'élégance et de gastronomie, et dont la vue sur le parc national du Bic est un vrai festin (lire page 84). www.aubergedumange-grenouille.qc.ca

Place Lemieux

— Rimouski, secteur de Pointe-au-Père
Une combinaison



motel-restaurant où les produits de la mer sont les véritables vedettes. www.placelemieux.com

VOS HÉBERGEMENTS

Les maisons du phare de l'île Verte

— Notre-Dame-des-Sept-Douleurs

Un gîte douillet et une ambiance sans pareil au pied du plus ancien phare du Québec. www.phareileverte.com

Parc national du Bic


— Rimouski, secteur du Bic

Ce site enchanteur propose une gamme d'hébergements variés, du prêt-à-camper au

Escale nature & aventures

PARC NATIONAL DU BIC

Singuliers, beaux, émouvants, les paysages du parc national du Bic se prêtent autant à la contemplation pure qu'à l'action en nature grâce à une large carte d'activités à vivre en toute saison. De caps en baies, d'anses en îles, à fleur d'eau ou sur les reliefs, on s'adonne pêle-mêle au kayak de mer, au vélo, à la randonnée, à l'observation d'une faune variée incluant les phoques, à la raquette ou à la trottinette des neiges. Et vos nuits peuvent être aussi belles que vos jours : en yourte, en tente prêt-à-camper Huttopia, en chalet ou en mode camping ! www.sepaq.com/pq/bic



© Parc national du Bic, Mathieu Dupuis, Sépaq

Étape 1 - Jour 2

camping en passant par la yourte (lire page 83).
www.sepaq.com/pq/bic

Domaine Floravie

— *Rimouski, secteur du Bic*
Un concept novateur avec des chalets sur roue autonomes et écolos de type « tiny house » qui raviront les amoureux d'expériences insolites.
www.domainefloravie.com

Au Refuge du Vieux Loup de Mer

— *Rimouski, secteur du Bic*
Des chalets qui font rimer authenticité et panorama dans le secteur de la Baie-Rose.
www.vieuxloupdemer.com

Camping Rimouski & Motel de l'Anse

— *Rimouski*
Ce camping et motel est idéalement placé, à seulement 5 km du centre-ville et à 8 km du parc national du Bic.
www.campingrimouski.com

Hôtel Le Navigateur

— *Rimouski*
Entièrement relooké, cet établissement propose des chambres spacieuses et décorées avec goût (lire ci-dessous).
www.groupelenavigateur.com

Hôtel Rimouski-Centre de congrès

— *Rimouski*
Un établissement de 185 chambres spacieuses et confortables, dont 52


suites, situé face au Saint-Laurent et doté d'une piscine avec glissade.
www.hotelrimouski.com

Motel Bienvenu

— *Rimouski, secteur de Pointe-au-Père*
À proximité du Site historique maritime de la Pointe-au-Père, une escale de choix, des chambres confortables dont certaines avec cuisine.
www.motelbienvenu.com

Place Lemieux


— *Rimouski, secteur de Pointe-au-Père*
Le motel de la Pointe et ses 15 chambres complètent l'offre de cette place composée d'un restaurant et d'un marché aux poissons.
www.placelemieux.com



© Simon Jutras

AUBERGE DU MANGE GRENOUILLE

— *Rimouski, secteur du Bic*
L'Auberge du Mange Grenouille, c'est une expérience hors du temps, dans une atmosphère étonnante au décor théâtral et baroque. 22 chambres charmantes, une table raffinée, des vins d'importation privée ; des jardins et une terrasse surplombant les îles du Bic et ses couchers de soleil mythiques... On ne s'étonne pas que ce lieu unique soit régulièrement primé.
www.aubergedumangegrenouille.qc.ca



© Robert Baronet/Société des musées du Québec

À découvrir SITE HISTORIQUE MARITIME DE LA POINTE-AU-PÈRE

Ce site incontournable du Bas-Saint-Laurent propose une véritable remontée dans le temps grâce à trois attractions. La première vous immergera dans les conditions de vie à bord d'un authentique sous-marin, l'*Onondaga*. La seconde, qui s'enrichira d'une nouvelle exposition en 2017, vous replongera dans l'histoire et le naufrage de l'*Empress of Ireland*, au large de Sainte-Luce en 1914. Quant à la troisième, elle vous fera découvrir le phare et les bâtiments connexes, lesquels seront accessibles gratuitement en 2017, pour célébrer le 150^e anniversaire du Canada.
www.shmp.qc.ca



© Yann Couillard

Escale hébergement HÔTEL LE NAVIGATEUR

La vue sur le fleuve Saint-Laurent n'est pas le seul atout du *Navigateur*. Cet hôtel 4 étoiles situé au centre-ville de Rimouski, non loin de la fameuse promenade de la mer, a pensé à tout pour dorloter ses visiteurs, avec salle d'exercice, spa, ainsi qu'un centre de santé, sans oublier son tout nouveau restaurant, le Pacini. L'offre d'hébergement aussi est synonyme de jolie carte, avec 63 chambres, dont un tiers de suites, mais aussi 8 appartements.
www.groupelenavigateur.com



De Rimouski à Amqui

110 km

VOTRE ROUTE

Derniers kilomètres dans le Bas-Saint-Laurent en traversant Sainte-Luce. La municipalité suivante, Sainte-Flavie, marque votre arrivée en Gaspésie. Vous quittez aussitôt le littoral pour vous rendre à l'intérieur des terres et découvrir le haut-pays de Rimouski, mais aussi la Vallée de la Matapédia, avec ses rivières à saumon, ses ponts couverts, ses maisons ancestrales et ses nombreux lacs.

VOS DÉCOUVERTES ET ACTIVITÉS

Canyon des Portes de l'Enfer

— *Saint-Narcisse-de-Rimouski*

Ses chutes d'eau et sa passerelle suspendue (la plus haute du Québec) sont quelques facettes

de ce site qui plaira aux randonneurs.
www.canyonportesenfer.qc.ca

Réserve faunique de Rimouski

— *Saint-Narcisse-de-Rimouski*

Une belle concentration d'animaux à observer,

avec possibilité d'y séjourner en camping ou dans un chalet.
www.sepaq.com/rf/rim

Domaine Valga

— *Saint-Gabriel-de-Rimouski*

Une atmosphère conviviale au bord d'un lac, avec



une panoplie d'activités, dont un parc de sentiers aériens au cœur d'une forêt d'érables ancestraux.
www.domainevalga.com

VOS ESCALES GOURMANDES

Le Vieux-Moulin — Sainte-Flavie

Un endroit où se mêlent terroir et histoire, avec une belle variété de produits tirés du miel, dont un hydromel plusieurs fois primé.
www.vieuxmoulin.qc.ca

Étape 1 - Jour 3

© Canyon des Portes de l'Enfer



© Jean-Guy Lavoie



Auberge Beauséjour

— Amqui

Terroir et saveurs régionales parfument les menus de cette adresse pleine de charme où le saumon se distingue. www.auberge-beausejour.com

VOS HÉBERGEMENTS

Domaine Valga

— Saint-Gabriel-de-Rimouski

Une auberge en bois rond de 9 chambres, mais aussi trois chalets confortables avec vue sur un lac. www.domainevalga.com



© 5Mphotographie

Auberge Beauséjour

— Amqui

Neuf chambres composent l'offre de cette élégante bâtisse datant de 1892.

www.auberge-beausejour.com

en plein cœur de la Vallée de la Matapédia (lire l'encadré).

www.selectotelamqui.com

Auberge l'Ambassadeur

— Amqui

Un établissement de 48 unités, dont deux suites appartements, doté d'un spa flambant neuf.

www.auberge-ambassadeur.com

Sélectôtel Amqui

— Amqui

Un établissement chaleureux de la chambre à l'assiette en passant par la détente,

Escale hébergement SELECTÔTEL AMQUI

Idéalement situé au cœur de la Vallée de la Matapédia, le Sélectôtel Amqui sait recevoir ses visiteurs. Si l'accueil, chaleureux, est très apprécié, ses chambres douillettes et sa cuisine familiale et variée le sont tout autant. Cerise sur le gâteau : l'établissement possède une piscine intérieure doublée d'un spa, le tout sous une grande verrière. De plus, les activités ne manquent pas dans les alentours, à commencer par la pêche au saumon, un incontournable de la région. www.selectotelamqui.com



© Anicée Roy



D'Amqui à Matane (Gaspésie)

ÉTAPE 2 - JOUR 4 À JOUR 9

Terre offerte à la mer et riche de paysages contrastés, la Gaspésie séduit aussi par son patrimoine culturel et historique, témoin d'un héritage métissé. Vous voilà lancés à la découverte d'une péninsule aux mille trésors.

D'Amqui à New Richmond

180 km

VOTRE ROUTE

On continue vers l'est en direction de la Baie-des-Chaleurs. D'un village à l'autre, ce coin de Gaspésie révèle le métissage culturel de la péninsule, des loyalistes anglais aux Acadiens et Amérindiens, en passant par les Basques, les Irlandais ou encore les Jersiais.



VOS DÉCOUVERTES ET ACTIVITÉS

Val d'Irène

— Sainte-Irène

Ce parc régional propose diverses activités à l'année dont le ski alpin en hiver, avec 26 pistes.

www.valdi.ski

Nature Aventure

— Matapédia

Des activités de plein air, notamment des virées en canot ou kayak, et la plongée en apnée avec les saumons !

www.matapedia-aventure.com

Lieu historique national du Canada de la Bataille-de-la-Ristigouche

— Pointe-à-la-Croix

Vous saurez tout sur cette bataille qui a scellé le sort de la Nouvelle-France, vestiges d'une épave en prime.

www.pc.gc.ca/ristigouche

Parc national de Miguasha

— Nouvelle

Ce site inscrit au patrimoine mondial de l'UNESCO abrite une impressionnante collection de fossiles (lire l'encadré).

www.sepaq.com/pq/mig

Sentiers de randonnée pédestre Carleton-Maria

— Carleton

30 km de sentiers et des vues imprenables sur la baie des Chaleurs et les côtes du Nouveau-Brunswick.

www.carletonsurmer.com

VOS ESCALES GOURMANDES

Le Naufrageur

— Carleton-sur-Mer

Cette microbrasserie blottie dans la Baie-des-Chaleurs décline une belle variété de bières locales.

www.lenaufrageur.com

Resto-pub Le Bayou

— New Richmond

La table de l'hôtel Le Francis est appréciée des fins gourmets avec sa vue sur la rivière, son foyer central et son ambiance chaleureuse.

www.hotelfrancis.qc.ca

VOS HÉBERGEMENTS

La Coulée Douce

— Causapsal

Confortable, chaleureuse et gastronomique, cette

auberge de caractère offre chambres et chalets à ses visiteurs.

www.lacouleedouce.com

Hostellerie Baie Bleue & Golf

— Carleton-sur-Mer

Une adresse réputée pour sa cuisine et la qualité de son accueil, avec 90 chambres tout confort.

www.baiebleue.com

Hôtel Le Francis

— New Richmond

Une halte très appréciée avec ses 38 chambres alliant confort et commodités, mais aussi un spa et une piscine extérieure.

www.hotelfrancis.qc.ca

Escale nature & aventures

PARC NATIONAL DE MIGUASHA

Inscrit depuis 1999 sur la liste du patrimoine mondial de l'UNESCO, le parc national de Miguasha est le gardien d'un véritable trésor qui passionnera les grands comme les petits. D'une qualité de conservation exceptionnelle, son site fossilifère raconte la vie telle qu'elle existait



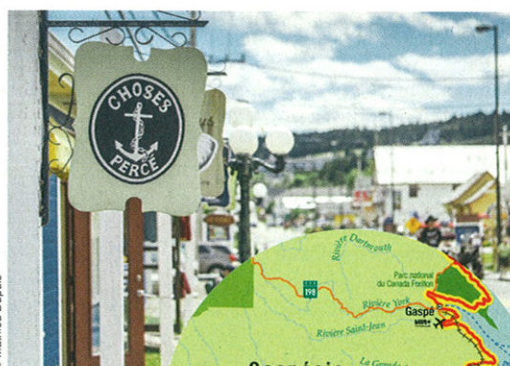
sur Terre il y a 380 millions d'années. Toute une page de l'évolution se laisse ainsi parcourir à travers

les poissons et des plantes fossiles découverts ici, en Gaspésie. Le plus célèbre d'entre eux, *Elpistostege watsoni*, est un spécimen unique au monde: il s'agit du seul fossile complet de son espèce jamais trouvé. Outre la visite du site fossilifère, le sentier de randonnée du parc (une boucle de 3,5 km) vaut le détour pour ses points de vue sur l'estuaire de la rivière Ristigouche.

www.sepaq.com/pq/mig/



© Mathieu Dupuis



De New Richmond à Percé

160 km

VOTRE ROUTE

Longeant le littoral, la route 132 vous conduira notamment à Bonaventure et son âme acadienne, mais aussi à Percé, où émerge des eaux

le mythique et magnétique rocher Percé. La pêche a imprimé sa marque dans cette région aux attraits naturels nombreux, comme en atteste le patrimoine bâti, tandis que

les beautés maritimes se donnent en spectacle, notamment les baleines, que l'on peut observer lors d'une sortie en mer.

VOS DÉCOUVERTES ET ACTIVITÉS

Excursions L'Omirlou

— *Bonaventure*

Une agréable façon de se glisser dans la peau d'un pêcheur en prenant une bonne bouffée d'air marin !
www.lomirlou.com

Cime Aventures

— *Bonaventure*

Une belle panoplie de virées rafraîchissantes sur une des rivières les plus limpides au monde !
www.cimeaventures.com

Bioparc de la Gaspésie

— *Bonaventure*

Une adresse familiale rassemblant une quarantaine d'espèces indigènes et de nombreux

insectes dans cinq écosystèmes (lire page 95).

www.bioparc.ca

Musée acadien du Québec

— *Bonaventure*

Le lieu qui vous dira tout sur l'histoire et l'apport de ce peuple à la société québécoise (lire page 92).

www.museeacadien.com

Site historique du Banc-de-Pêche-de-Paspébiac

— *Paspébiac*

L'épopée de la pêche en Gaspésie grandeur nature, avec notamment le plus gros bâtiment de structure de bois en Amérique du Nord ! (lire page 92).

www.shbp.ca

Réserve faunique de Port-Daniel

— *Port-Daniel*

Ce joyau de la Gaspésie comblera notamment les amateurs de pêche et de randonnée pédestre.

www.sepaq.com/rf/pod

Site Mary Travers dite : « La Bolduc »

— *Newport*

Ce petit musée apporte un éclairage passionnant sur la pionnière de la chanson au Québec.

www.labolduc.qc.ca

Nova Lumina

— *Chandler*

Un voyage immersif et étoilé entre ciel et terre (lire page 91).

www.novalumina.com

Magasin général historique authentique 1928

— *L'Anse-à-Beaufils*

Une plongée instructive dans la vie d'autrefois, avec des guides passionnés en costume d'époque.

www.magasin-historique.com

Croisières Julien Cloutier

— *Percé*

L'assurance de voir sous un autre angle les trésors du Percé maritime (le rocher Percé, l'île Bonaventure et les baleines).

www.croisieres-julien-cloutier.com

Étape 2 - Jours 5 et 6

Géoparc de Percé

— Percé

Une nouveauté, un parcours hautement recommandé pour les amateurs de géologie et d'aventure (lire p. 91).

www.geoparcdeperce.com

Les Bateliers de Percé

— Percé

Destination la magie avec cette entreprise proposant entre autres de faire escale dans le parc national de l'Île-Bonaventure-et-du-Rocher-Percé.

www.lesbateliers-deperce.com

Parc national de l'Île-Bonaventure-et-du-Rocher-Percé

— Percé

Ce site enchanteur se découvre à travers quatre sentiers pédestres débouchant sur une impressionnante colonie de fous de Bassan (lire l'encadré).

www.sepaq.com/pq/bon

VOS HÉBERGEMENTS

Cime Aventures

— Bonaventure

Une gamme d'hébergements (tipis, écolodis, chalets, yourtes



© Mattheu Dupuis

et camping) non loin d'une rivière réputée pour ses eaux limpides.

www.cimeaventures.com

Riôtel Percé

— Percé

Un établissement imbibé de mer avec chambres et suites, mais aussi un spa.

www.riotel.com/fr/perce/

Hôtel-Motel Le Mirage

— Percé

Un panorama de premier choix, avec vue plongeante sur le rocher Percé, et des chambres douillettes et élégantes.

www.hotellemirage-perce.com

Géoparc de Percé

— Percé

Il est possible de camper toute l'année, en mode traditionnel ou dans des tentes de prêt-à-camper, sur ce site à la géologie remarquable (lire page 91).

www.geoparcdeperce.com

VOS ESCALES GOURMANDES

Ferme Bourdages Tradition

— Saint-Siméon-de-Bonaventure

Une entreprise familiale spécialisée dans la culture et la transformation de la fraise.


www.fermebourdages.com

Le Paqbo

— Percé

Au sein de l'hôtel Riôtel Percé, une cuisine maritime et variée avec vue sur le rocher Percé et l'île Bonaventure.

www.riotel.com



© M.-A. Delisle

LA MAISON DU PÊCHEUR

— Percé

Les filets de la Maison du Pêcheur à Percé sont sans pitié pour les fins gourmets ! Difficile de résister à la cuisine de ce pilier de la gastronomie régionale faisant la part belle aux poissons et fruits de mer, comme les homards et les pétoncles. Son fameux potage aux algues, ses langues de morue au beurre d'oursin et ses pizzas cuites au feu de bois d'érable sont aussi un péché !

www.maisondupecheur.ca

Escale nature & aventures

PARC NATIONAL DE L'ÎLE-BONAVENTURE-ET-DU-ROCHER-PERCÉ

À la pointe de la péninsule gaspésienne, vous avez rendez-vous avec l'un des sites les plus fameux de votre circuit. Ce parc national brille par sa richesse, qu'elle soit naturelle, géologique ou historique. Non loin du « monstre » de calcaire qu'est l'emblématique rocher Percé, l'île Bonaventure abrite une incroyable colonie de fous de Bassan et conserve un patrimoine

bâti qui a plus d'une histoire de pêcheur à vous raconter. Le tout est à découvrir lors d'une mémorable excursion en mer, mais aussi sur la terre ferme, sur les sentiers de randonnée du secteur Île-Bonaventure qui totalisent 15 km. Tout simplement incontournable... sauf en bateau ou en kayak de mer ! (Lire également page 91).

www.sepaq.com/pq/bon/



© Parc national de l'Île-Bonaventure-et-du-Rocher-Percé, Steve Deschênes, Sibone



© Moment Factory



© Géoparc de Percé



© Ariane Aubert/Parc national de l'Île-Bonaventure-et-du-Rocher-Percé

Trois arrêts en or sur la route du Rocher-Percé

Pour bien profiter de ses vacances sur la route du Rocher-Percé, trois étapes s'avèrent incontournables : le parcours *Nova Lumina* à Chandler, le Géoparc de Percé et le parc national de l'Île-Bonaventure-et-du-Rocher-Percé.

Un rocher, une île, un parc national

Le parc national de l'Île-Bonaventure-et-du-Rocher-Percé combine culture, géologie et histoire. Si son célèbre géant de calcaire troué fait toujours sensation, son île mérite aussi toutes les attentions. Un écrin de verdure devenu le paradis des fous de Bassan, dont la colonie reste la plus accessible au monde. Le patrimoine bâti, témoin d'une époque dorée où la pêche faisait tourner l'économie locale, et les diverses formations rocheuses répertoriées sur ce territoire insulaire dépaysant sont d'autres facettes mises en valeur par le programme d'interprétation du parc national.

Une nouveauté lumineuse

Le parcours *Nova Lumina* a émerveillé ses premiers visiteurs en juillet dernier. Conçu par la prestigieuse Moment Factory, un studio spécialisé dans les nouveaux médias, *Nova Lumina* fait tomber une pluie d'étoiles sur près de 2 kilomètres de sentiers en bord de mer. Pour ce projet proposant une forte expérience immersive, la féerie du cadre naturel a servi de support aux créateurs d'un parcours lumineux « inspiré de la rencontre entre la terre et la voûte céleste ».

Un rendez-vous sensationnel

Le Géoparc, localisé à Percé, ravira les amateurs de géologie et de sensations fortes. Fort de

500 millions d'années d'histoire et de 23 géosites facilement accessibles, il offre une vitrine exceptionnelle aux richesses naturelles de la région. Sa plateforme vitrée, suspendue à 200 m d'altitude, son exposition interactive TEKTONIK et ses sentiers et belvédères constituent les principaux atouts de ce site en attente d'une certification de l'UNESCO. Le Géoparc se vit aussi en hiver par le biais de plusieurs activités, dont le prêt-à-camper, la raquette, ainsi qu'un sport importé du Japon, le Yukigassen...

POUR EN SAVOIR PLUS :

- www.geoparcdeperce.com
- www.novalumina.com
- www.sepaq.com/pq/bon
- www.routedurocherperce.com

Musées gaspésiens : la péninsule racontée

Un pour tous, tous pour un ! Cette devise chère aux Mousquetaires d'Alexandre Dumas est devenue celle de cinq musées gaspésiens, soudés derrière leur histoire et leur patrimoine commun.



© Manoir Le Boutillier



© Dylan



© Roger St-Laurent

Berceau de la Nouvelle-France, l'étonnante Gaspésie peut compter sur des alliés de poids pour partager son histoire: ses musées ! Cinq d'entre eux, parmi les plus importants, ont décidé d'unir leur force pour développer le circuit « À la découverte d'un nouveau monde ». Le concept ? Il s'agit de prendre par la main cinq personnages marquants de cette péninsule grande comme la Belgique et considérée comme l'une des trois plus belles destinations au monde par le *National Geographic*. C'est sans conteste l'un des atouts de cette région où la culture et le patrimoine se déploient dans des paysages de carte postale.

Une histoire et des hommes

Les cinq figures retenues sont directement liées aux musées qu'elles représentent. Ainsi l'explorateur Jacques Cartier porte le flambeau du Musée de la Gaspésie, là où tout a commencé, tandis que Charles Robin, figure



© Bourg de Pabos




© Site historique du Banc-de-Pêche-de-Paspébiac

notoire du commerce de la morue, plane au-dessus du Site historique du Banc-de-Pêche-de-Paspébiac, véritable plaque tournante d'une économie autrefois lucrative. L'archéologue Pierre Nadon, à travers ses fouilles sur le Site archéologique de Pabos, a mis au jour le quotidien d'une communauté de pêcheurs gaspésiens au XVIII^e siècle. L'histoire de l'homme d'affaires et politicien John Le Boutillier, incontournable au XIX^e siècle, viscéralement attaché au commerce florissant de la morue, se dévoile quant à elle au Manoir

Le Boutillier situé près du parc national Forillon. Et puis il y a cette femme, acadienne, portant haut les couleurs du Musée acadien du Québec. L'allégorie féminine d'un peuple qui a dû surmonter bien des obstacles pour continuer à exister et transmettre son patrimoine et ses traditions. Autant de musées à découvrir seul ou en famille, de manière ludique et instructive, histoire de ne pas perdre le fil de cette Gaspésie fascinante et métissée.

POUR EN SAVOIR PLUS :
www.museesgaspésiens.com



De Percé à Gaspé

65 km

VOTRE ROUTE

D'un trésor à un autre : c'est ce que promet cette route fabuleuse achevant son périple en beauté, avec l'impression d'être arrivé au bout du monde à la pointe du parc national Forillon, combinaison de mer, de falaises spectaculaires et de forêts. Un terrain de jeu béni pour les amoureux de la nature, qui pourront par exemple voguer vers des colonies de phoques en kayak de mer ou observer des baleines en navire.



VOS DÉCOUVERTES ET ACTIVITÉS

Parc national Forillon

— Gaspé

Sur terre comme sur l'eau, les activités foisonnent sur ce territoire envoûtant où il est possible aussi de séjourner (lire l'encadré page 94). www.pc.gc.ca/forillon

Cap Aventure

— Gaspé

Ce spécialiste des excursions en kayak de mer propose de partir à la rencontre d'une colonie de phoques. www.capaventure.net

Croisières Baie de Gaspé

— Gaspé

Une excursion de près de 3 heures pour s'émerveiller

des baleines dans le cadre majestueux du parc national Forillon (lire l'encadré). www.baleines-forillon.com

Musée de la Gaspésie et monument à Jacques-Cartier

— Gaspé

L'adresse idéale pour remonter le cours de l'his-

toire gaspésienne, à travers notamment plusieurs expositions (lire page 92). www.museedelagaspesie.ca

Manoir Le Boutillier, lieu historique national du Canada

— L'Anse-au-Griffon

Des guides-interprètes font revivre le parcours

À découvrir

RENCONTRER LES BALEINES AU PARC NATIONAL FORILLON

Vous avez rendez-vous avec un véritable trésor caché. Ce qui ressemble à un rêve deviendra en effet réalité à bord du *Narval III*, navire des Croisières Baie de Gaspé, dont le terrain d'observation favori est le cadre somptueux du parc national

Forillon et ses spectaculaires falaises. En compagnie d'un guide-interprète professionnel pour qui ces géants des mers n'ont plus de secret, les aventuriers d'un jour chasseront du regard plusieurs mammifères marins, dont le rorqual à bosse, le rorqual commun ou encore la baleine bleue, qui viennent faire un festin dans ce secteur de juin à octobre.

- www.baleines-forillon.com
- www.pc.gc.ca/forillon



DE PERCÉ À GASPÉ

Étape 2 - Jour 7

de John Le Boutillier, personnage clé de la Gaspésie, à la fois politicien et homme d'affaires spécialisé dans le commerce de la morue (lire page 92).
www.manoirleboutillier.ca



© Site d'interprétation micmac de Gespeg

LE SITE D'INTERPRÉTATION MICMAC DE GESPEG

— Gaspé

Un incontournable pour quiconque veut en savoir plus sur cette nation amérindienne semi-nomade, surnommée le peuple de la mer. Avec sa boutique d'artisanat autochtone et son village du XVII^e siècle reconstitué, la visite des lieux s'avère enrichissante.
www.micmacgespeg.ca

VOS ESCALES GOURMANDES

Brise-Bise

— Gaspé

L'ambiance colorée et dynamique distingue ce bistro-restaurant qui met aussi en avant la musique avec de nombreux spectacles.
www.brisebise.ca

Maison William Wakeham

— Gaspé

Cuisine raffinée et architecture empreinte de noblesse vont de pair dans cette bâtisse datant de la fin du XIX^e siècle.
www.maisonwakeham.ca

Microbrasserie Frontibus

— Gaspé

Une étape incontournable sur la route des Bières de l'est du Québec, qui offre aussi à manger et des spectacles de musique.
www.facebook.com/frontibus

VOS HÉBERGEMENTS

Parc national Forillon

— Gaspé

Ce paradis des campeurs met aussi à disposition

15 tentes oTENTik aménagées pour vivre le camping différemment (lire l'encadré).
www.pc.gc.ca/forillon

Maison William Wakeham

— Gaspé

Douze chambres soigneusement décorées attendent le visiteur dans cet édifice élégant inspirant calme et détente.
www.maisonwakeham.ca

Chalets du bout du monde

— Gaspé

8 cocons situés au bord de l'eau face à un golfe, proches d'une piste cyclable, mais aussi de plusieurs plages.
www.chaletsduboutdumonde.com

Auberge sous les arbres

— Gaspé

14 chambres mêlant moderne et ancien dans un cadre familial et champêtre.
www.aubergesous-lesarbres.com

Auberge La Petite École de Forillon

— Cap-aux-Os

Un bon rapport qualité-prix dans cette auberge de jeunesse comprenant 11 chambres, 2 appartements et 3 cuisines équipées près du parc national Forillon.
www.auberge-ecoleforillon.com/intro.html

Auberge internationale Forillon

— Cap-aux-Os

Une auberge très abordable située près d'une plage et du départ des excursions en kayak pour aller voir les phoques.
www.aubergeinternationaleforillon.com

Auberge Le Caribou

— Rivière-au-Renard

Une escale bienvenue en bordure de mer et proche des sentiers de motoneige, disposant de 39 chambres et d'un resto-pub à la carte savoureuse.
www.aubergelecaribou.ca

Escalade nature & aventures PARC NATIONAL FORILLON

244 km² d'évasion pure aux confins de la Gaspésie ! Le parc national Forillon constitue un terrain de jeux hors-norme entre mer, falaises vertigineuses et forêt boréale. La biodiversité (oiseaux marins et phoques notamment, mais aussi de nombreux mammifères terrestres tels l'ours noir et l'orignal) et le spectacle des paysages ne sont pas ses

seuls atouts, car ce bijou du réseau Parcs Canada témoigne de milliers d'années d'occupation humaine, des Amérindiens aux pêcheurs et autres gardiens de phare du siècle dernier, en passant par les régimes anglais et français. Observation des baleines, randonnée, vélo, plongée, activités nautiques, farniente, baignade, découverte du patrimoine, camping (notamment en tente oTENTik) : au bout du monde, saurez-vous sur quel pied danser ?
www.pc.gc.ca/forillon



© Mathieu Dupuis

En Gaspésie, un bouquet de faune et de flore

Vous aimez les fleurs, les animaux et les espèces marines, tapez Jardins de Métis, Bioparc de la Gaspésie et Exploramer sur votre clavier. Une belle mise en bouche avant le test grandeur nature !

On commence par les fleurs

Elles s'épanouissent à Grand-Métis, dans le cadre verdoyant des **Jardins de Métis**, reconnus comme l'une des merveilles du Québec. Conçu par Elsie Reford de 1926 à 1958, ce site patrimonial offre un véritable festin de plantes et de couleurs. On peut d'ailleurs déguster certains végétaux à la Villa Estevan, un restaurant à la beauté aristocratique mettant en avant les produits cultivés sur place. Les jardins ludiques du Festival international de jardins figurent aussi au chapitre de la visite. Inutile de dire que l'appareil photo est conseillé !



© Eric Marchand

Au plus près du monde marin

On poursuit avec le fleuve Saint-Laurent, qui vous révélera ses secrets au complexe **Exploramer**, basé à Sainte-Anne-des-Monts. De nombreuses activités permettent de s'initier au milieu marin, à commencer par l'activité de cueillette de poissons, les excursions en mer ou les bassins tactiles, très populaires, où certaines espèces peuvent être manipulées. Le site inclut aussi un parc aquarium et un musée présentant une exposition fascinante sur les requins, qui permet de tordre le cou à certains préjugés. Une autre exposition, en préparation, fera découvrir le golfe du Saint-Laurent sous un angle scientifique en 2017.



© Jérôme Landry

Espèces fauniques en vue

On termine avec le **Bioparc de la Gaspésie**, situé à Bonaventure, qui donne à voir une quarantaine d'espèces animales indigènes, entre autres des ours, des castors, des orignaux et des phoques, dont l'habitat fera peau neuve l'an prochain, mais aussi cinq écosystèmes typiques de la Gaspésie, dont le barachois et la toundra. Doté d'un nouveau pavillon abritant des amphibiens et reptiles du Québec et d'un insectarium, le Bioparc offre aussi la possibilité de dormir avec les loups. Le site proposera dès 2017 des excursions nautiques dans l'estuaire de la rivière Bonaventure.



© Jérôme Landry

POUR EN SAVOIR PLUS :

- www.jardinsdemetis.com
- www.exploramer.qc.ca
- www.bioparc.ca

DE GASPÉ À MATANE
Étape 2 - Jours 8 et 9



© Mathieu Dupuis



© Mathieu Dupuis



© Tourisme Québec/Michel Julien

De Gaspé à Matane

290 km

VOTRE ROUTE

Retour vers l'ouest et ses paysages à couper le souffle, sur un tronçon jalonné de phares coincé entre mer et montagnes. L'arrivée à Sainte-Anne-des-Monts annonce l'entrée du parc national de la Gaspésie, autre joyau de la péninsule,

avec sa mer de sommets et ses activités propices à s'évader totalement et à observer la faune, abondante. Plus loin, à Matane, la Côte-Nord tend ses bras grâce à la traverse prenant la direction de Baie-Comeau ou Godbout. On poursuivra une



cinquantaine de kilomètres plus loin pour achever cette étape à Grand-Métis.

VOS DÉCOUVERTES ET ACTIVITÉS

Site historique de Pointe-à-la-Renommée

— *L'Anse-à-Valleau*
 Ce phare à l'histoire singulière a pour particularité d'avoir abrité la première station radio maritime en Amérique du Nord.
www.pointe-a-la-renommee.com

Chic-Chac

— *Murdochville*
 Située au centre de la Gaspésie et au cœur des montagnes des Chic-Chocs, cette auberge attire autant les skieurs que les amateurs de catski ou d'hélicski en hiver.
www.chic-chac.ca

Réserve faunique des Chic-Chocs

— *Mont-Saint-Pierre*
 Quelle que soit l'activité pratiquée, été comme hiver, ce grand territoire est un lieu de prédilection pour observer plusieurs espèces animales comme l'orignal et l'ours noir.
www.sepaq.com/rf/chc

Musée des Phares

— *La Martre*
 Le phare rouge de La Martre (unique phare en bois et qui a conservé son horlogerie d'origine) est un arrêt incontournable pour comprendre l'importance de ces lanternes pour marins.
www.museedesphares.org

Exploramer

— *Sainte-Anne-des-Monts*
 Un complexe ludique et instructif dédié à la faune du Saint-Laurent (lire page 95).
www.exploramer.qc.ca

Parc national de la Gaspésie

— *Sainte-Anne-des-Monts*
 Un véritable Éden pour les amoureux des sommets, dont près d'une trentaine dépassent les 1 000 m (lire page 97).
www.sepaq.com/pq/gas

Auberge de montagne des Chic-Chocs

— *Cap-Chat*
 Perchée en altitude dans la réserve faunique de

Matane, cette auberge haut de gamme de 18 chambres est synonyme de confort, d'intimité et d'accès à 60 km² de nature où observer la faune au fil d'une randonnée.
www.sepaq.com/ct/amc

Éole Cap-Chat

— *Cap-Chat*
 Un des parcs éoliens les plus importants en Amérique du Nord, où se dresse la plus haute éolienne à axe vertical au monde !
www.eolecapchat.com

Valmont Plein-Air

— *Cap-Chat*
 Descente de la rivière Cap-Chat et initiation,

au cerf-volant sont les deux activités phares de cette destination reconnaissable à ses maisons colorées.

www.valmontpleinair.com

Réserve faunique de Matane

— *Matane*

Ce vaste territoire (plus de 1 200 km²) abrite une forte concentration d'originaux, que l'on peut observer en compagnie d'un guide, tout comme l'ours noir et de nombreux oiseaux.

www.sepaq.com/rf/mat

Sentier international des Appalaches

— *Matane*

Premier sentier Grande Randonnée en Amérique du Nord, ce parcours de 650 km jalonné de refuges et de plateformes de camping alterne les décors entre mer et montagnes.

www.sia-iat.com

Jardins de Mëtis

— *Grand-Mëtis*

Un paradis végétal rassemblant près de 3 000 espèces et variétés de plantes indigènes et exotiques (lire page 95).

www.jardinsdemetis.com

VOS ESCALES GOURMANDES

Atkins et Frères

— *Mont-Louis*

Fondée en 1998, cette entreprise familiale est spécialisée dans les poissons fumés.

www.atkinsetfreres.com

Gîte du Mont-Albert

— *Sainte-Anne-des-Monts*

Une cuisine fine et authentique dans cette auberge au décor chaleureux.

www.sepaq.com/pq/gma

Le Cargo

— *Matane*

Convivial et spacieux, ce lieu original à la déco industrielle est le restaurant du Riôtel Matane.

www.restocargo.com

Hôtel-Motel Belle Plage

— *Matane*

Le plaisir de la table n'est pas un vain mot dans cet établissement jouissant d'un panorama 3 étoiles.

www.hotelbelleplage.com

Jardins de Mëtis

— *Grand-Mëtis*

La villa Estevan et son décor historique constituent le point d'orgue culinaire de ce domaine où les assiettes bénéfi-



© Steve Deschênes

cient du potager maison et des fleurs comestibles (lire page 95).

www.jardinsdemetis.com

VOS HÉBERGEMENTS

Auberge Le Gîte du Mont-Albert

— *Sainte-Anne-des-Monts*

Ambiance conviviale assurée dans cette bâtisse au décor montagnard offrant 60 chambres douillettes.

www.sepaq.com/pq/gma

Parc national de la Gaspésie

— *Sainte-Anne-des-Monts*

Outre le Gîte du Mont-Albert, le parc décline différentes formules d'hébergement, du refuge au chalet, en passant par le camping et le prêt-à-camper en tente Huttopia (lire l'encadré).

www.sepaq.com/pq/gas

Hôtel & Cie

— *Sainte-Anne-des-Monts*

Simple et chic, cet établissement 4 étoiles entièrement relooké propose 41 chambres confortables.

www.hoteletcie.com

Hôtel-Motel Belle Plage

— *Matane*

Les nuits sont douces et parfumées dans cet établissement bercé par la mer.

www.hotelbelleplage.com

Riôtel Matane

— *Matane*

Le cadre maritime, avec vue sur la rivière Matane d'un côté et la mer de l'autre, est un des atouts de cet hôtel de 120 chambres parfaitement rénovées au goût du jour.

www.riotel.com/fr/matane


Escalade nature & aventures

PARC NATIONAL DE LA GASPÉSIE

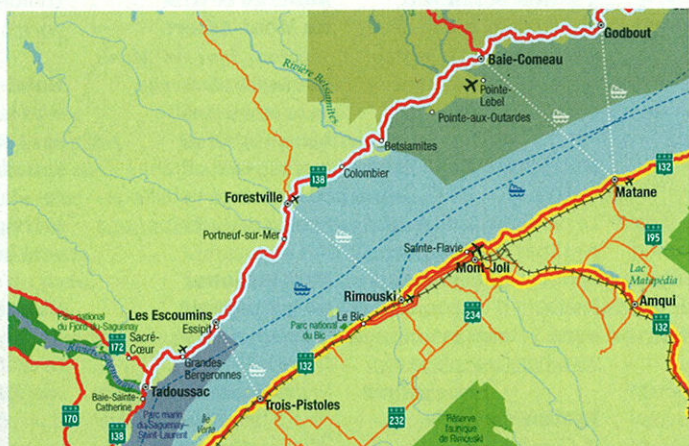
Ce n'est pas une parole en l'air : le cœur de la péninsule gaspésienne vous fera atteindre des sommets ! Traversé par les monts Chic-Chocs et McGerrigle, le vaste parc national de la Gaspésie se distingue en effet par son environnement montagnard extraordinaire. Il abrite notamment le mont Jacques-Cartier, deuxième plus haut

sommet du Québec. Aux anges sont bien sûr les randonneurs et les skieurs, comme tous les amoureux de la montagne et de la nature en général, les paysages de toundra en altitude étant les hôtes d'une flore et d'une faune uniques, à l'image des derniers caribous des bois vivant au sud du Saint-Laurent. On n'hésite pas à prolonger le séjour en optant pour une tente Huttopia, un chalet, un refuge, l'hébergement en camping ou au Gîte du Mont-Albert.

www.sepaq.com/pq/gas/



© Parc national de la Gaspésie, Mathieu Charleau, Sépaq



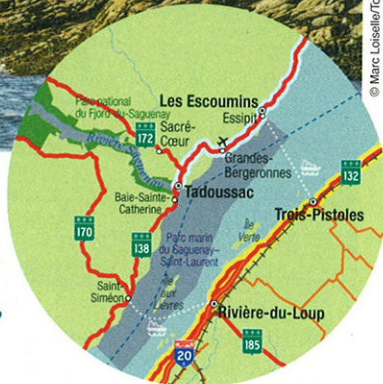

De Tadoussac à Baie-Comeau (Côte-Nord)

ÉTAPE 3 - JOUR 10 À JOUR 12

**Bienvenue au pays de la démesure, sur la route
des Baleines, avec son territoire gorgé d'eau
et sa nature généreuse et spectaculaire.**

TADOUSSAC

Étape 3 - Jour 10



© Marc Loiseleur

© Marc Loiseleur/tourisme Côte-Nord - Mamicouagan

Tadoussac

VOTRE ROUTE

La Côte-Nord est accessible par des traversiers au départ du Bas-Saint-Laurent (Rivière-du-Loup ou Trois-Pistoles) et de la Gaspésie (Matane), mais aussi par celui qui fait la jonction entre Baie-Sainte-Catherine et le village de

Tadoussac, un des plus beaux du Québec. Sa baie légendaire, son patrimoine historique et ses croisières aux baleines sont quelques atouts de cet emblème touristique aux portes du parc marin du Saguenay - Saint-Laurent et du parc national du Fjord-

du-Saguenay. La route 172, qui mène à Sacré-Cœur dans le haut-pays, est une escapade recommandée.

VOS DÉCOUVERTES ET ACTIVITÉS

Parc marin du Saguenay - Saint-Laurent

— *Tadoussac et environs*
Un endroit privilégié pour observer les baleines, mais aussi mesurer l'importance

de la nature et de la biodiversité (lire l'encadré).
www.parcmarin.qc.ca

Parc national du Fjord-du-Saguenay

— *Tadoussac et environs*
Ce site remarquable et imposant de puissance se vit et se découvre au

rythme de nombreuses activités (lire page 100).
www.sepaq.com/pq/sag

Centre d'interprétation des mammifères marins

— *Tadoussac*
Un bon complément ou une alternative aux

excursions en mer pour découvrir et mieux comprendre la faune du Saint-Laurent.
www.gremm.org

Poste de traite Chauvin

— *Tadoussac*
Cette réplique

Escale nature & aventures

PARC MARIN DU SAGUENAY - SAINT-LAURENT

— Ses paysages inspirent le respect et les rencontres qu'il permet sont uniques. Seul parc au Québec à protéger un milieu exclusivement marin, le parc marin du Saguenay-Saint-Laurent est l'écrin d'un des meilleurs sites au monde pour l'observation des mammifères marins, dont neuf espèces


fréquentent les eaux. S'étendant sur une portion représentative de l'estuaire du Saint-Laurent et du fjord du Saguenay, ses 1245 km² dévoilent leurs richesses tant en pleine mer que sur la terre ferme, à travers différentes opportunités d'observation, d'interprétation et d'activités, de l'excursion en mer à la plongée sous-marine en passant par la visite des centres de découverte du parc ou la sortie en kayak de mer. Magique !
www.parcmarin.qc.ca



© Marc Loiseleur

TADOUSSAC

Étape 3 – Jour 10



© Marc Loiselle/Tourisme Côte-Nord – Mamicougan

du premier poste de traite au Canada apporte un éclairage sur le troc qui avait lieu entre les Amérindiens et les Européens.
www.tadoussac.com

Croisières AML — *Tadoussac*

L'art et la manière de vous faire découvrir à fleur d'eau les mammifères du Saint-Laurent ou encore le célèbre fjord du Saguenay (lire page 102).
www.croisieresaml.com

Fjord en kayak — *L'Anse-Saint-Jean*

Des excursions de quelques heures à quelques jours pour découvrir les beautés de la nature et l'histoire qui a façonné la région.
www.fjordenkayak.ca

Centre de vacances Ferme 5 Étoiles — *Sacré-Cœur*

Les activités comme les animaux sont nombreux sur ce domaine situé en bordure du fjord du Saguenay, en osmose

totale avec ce cadre somptueux.
www.ferme5etoiles.com

VOS ESCALES GOURMANDES **La Galouine Auberge & Restaurant** — *Tadoussac*

Terroir et mer ont rendez-vous dans les assiettes de cette adresse du cœur de Tadoussac, mais aussi dans les produits régionaux à ramener chez soi (lire page 101).
www.lagalouine.com

Hôtel Tadoussac — *Tadoussac*

Un vaste choix de plats à saveur régionale et deux restaurants pour les déguster, Le William – gastronomique – et Le Coverdale – cuisine du terroir – (lire page 101).
www.hoteltadoussac.com

VOS HÉBERGEMENTS **Parc national du Fjord-du-Saguenay** — *Tadoussac et environs*

Une belle offre d'emplacements pour camper, en mode

Escale nature & aventures **PARC NATIONAL DU FJORD-DU-SAGUENAY**

Façonnés par les forces de la nature, les paysages du fjord du Saguenay imposent leur beauté à la confluence des milieux forestiers et marins. Cette vallée glaciaire aux parois vertigineuses qui vient s'abandonner dans l'estuaire du Saint-Laurent est une corne d'abondance pour les aventuriers de tout poil.

On y pratique des activités aussi variées que la randonnée, la via ferrata, l'observation de la faune, le kayak de mer, les excursions en Zodiac, le vélo ou la raquette et le ski nordique quand le parc prend ses quartiers d'hiver. Tandis qu'une offre d'hébergements diversifiée permet de prolonger l'immersion selon ses goûts : camping, kayak-camping, tente Huttopia, abris trois murs, chalet, refuge ou camp rustique.
www.sepaq.com/pq/sag/



© Parc national du Fjord-du-Saguenay, Luc Rousseau, Sébastien

HÔTEL TADOUSSAC

Le légendaire hôtel au toit rouge

Son toit rouge ornant sa robe blanche est un grand classique sur la Côte-Nord. Combinaison de l'élégance et de l'authenticité, l'Hôtel Tadoussac jouit d'un cadre naturel de toute beauté, à l'image de cette baie – l'une des plus belles au monde – qui le salue tous les matins. Situé au cœur d'un village lui aussi légendaire, aussi pittoresque que chaleureux, cet établissement plein de charme, fort de 149 chambres, est le site parfait pour décompresser et prendre une bonne bouffée de nature, à l'entrée du spectaculaire fjord du Saguenay, site reconnu pour l'observation des mammifères marins. Sa cuisine pétrie de saveurs du terroir, mais aussi sa belle palette d'activités à vivre sur place et aux alentours, ou encore le soin apporté à ses visiteurs, qui peuvent se faire dorloter à l'espace bien-être, en font une destination prisée des amateurs d'expériences savoureuses, que ce soit au grand air, autour d'une table raffinée ou à bord d'un Zodiac, à la rencontre des baleines. Inoubliable !

www.hoteltadoussac.com



Photos © Hôtel Tadoussac



LA GALOÛINE AUBERGE & RESTAURANT


Le terroir bien dans son assiette

251 rue des Pionniers, au cœur de Tadoussac, une adresse qui vibre à l'unisson de son environnement : conviviale, savoureuse et colorée. La Galouïne Auberge & Restaurant vous fait prendre du bon temps. Il faut dire que cette auberge-restaurant existe depuis 2003, dans l'écrin d'un des plus beaux villages du Québec. Douze chambres, incluant salles de bains privées et Wi-Fi, en font un pied-à-terre pour profiter de Tadoussac et sa région. Une découverte qui, à La Galouïne Auberge & Restaurant, commence à table, grâce à des menus célébrant la mer et la forêt boréale. À l'honneur : les viandes, les poissons fumés maison, tel le saumon fumé à l'érable, les fruits de mer, le très populaire Croutier montagnais, l'assiette Galouïne, ou encore d'irrésistibles desserts aux petits fruits sauvages de la Côte-Nord. Découvrez également Terroir Boréal, produits maison fabriqués au restaurant avec lesquels vous pourrez retrouver les saveurs de la Galouïne une fois retournés à la maison. Le voyage commence maintenant !

www.lagalouine.com



Photos © Lisa Gagnon



TADOUSSAC

Étape 3 - Jour 10

rustique ou plus confortable (en tente Huttopia), mais aussi d'autres possibilités de séjour (lire page 100).
www.sepaq.com/pq/sag

Hôtel Tadoussac

— *Tadoussac*
Ce célèbre établissement de 149 chambres fait face à une des plus belles baies du monde (lire page 101).
www.hoteltadoussac.com

La Galouine Auberge & Restaurant

— *Tadoussac*
12 chambres et autant de raisons de profiter de Tadoussac et de ses trésors (lire page 101).
www.lagalouine.com

Canopée-Lit

— *Sacré-Cœur*
Le royaume des hébergements insolites avec ses bulles et ses cabanes perchées dans les arbres dans une forêt de 24 hectares.
www.canopee-lit.com

Centre de vacances Ferme 5 Étoiles


— *Sacré-Cœur*
Une grande variété d'hébergements accessibles toute l'année (yourtes, gîte, camp du trappeur...), avec pour certains une vue sur le fjord du Saguenay.
www.ferme5etoiles.com



© Auberge La Sainte-Paix

AUBERGE LA SAINTE PAIX

— *Tadoussac*
Blottie dans le cadre reposant de Tadoussac, l'Auberge La Sainte Paix porte bien son nom. Idéalement positionné, à seulement 5 minutes à pied du quai des croisières, ce petit cocon de 7 chambres confortables saura vous charmer par la qualité de son accueil, mais aussi de ses conseils pour découvrir la région. Vous êtes entre de bonnes mains !
www.auberge-lasainte paix.com



© Domaine des Dunes

CHALET-CAMPING DOMAINE DES DUNES

— *Tadoussac*
Avec ses chalets tout équipés, dont certains ont vue sur le fleuve, ses tentes prêt-à-camper, son camping mêlant le rustique et le confort et son tipi en bois, le Chalets-camping Domaine des Dunes, à Tadoussac, s'adresse à un public varié, dans un cadre forestier enchanteur où a été aménagé un parcours d'hébertisme facile d'accès et propice à la découverte de la nature environnante. Plaisir et bain d'air garantis !
www.domainedesdunes.com

CROISIÈRES AML

Au contact des géants

Tadoussac, sur la Côte-Nord... Il existe bien des façons de profiter de ses paysages somptueux à bord des bateaux de Croisières AML, entreprise familiale bien établie au Québec qui est la référence dans le secteur des excursions maritimes. La plus courue est celle qui permet d'assister au spectacle toujours saisissant des baleines remontant à la surface. Les croisières en Zodiac (les plus gros pouvant accueillir 48 passagers) offrent un contact privilégié avec les mammifères marins, tandis que celles à bord des deux navires sont très appréciées pour leur confort. Dans les deux cas, la magie est au rendez-vous et le touriste, bien encadré, peut ainsi profiter des connaissances de capitaines et de guides-naturalistes chevronnés. Également disponible : la découverte du fjord du Saguenay, un autre géant dans son genre.


www.croisieresaml.com
www.tourismecote-nord.com




Photos © Renaud Pintaux

TADOUSSAC


Étape 3 - Jour 10




© Patrick Nohel



© Marc Loiseleur



© Patrick Nohel



© Marc Loiseleur

Tadoussac : la culture dans un écrin de nature

Village historique posté au creux d'une des plus belles baies du monde, Tadoussac vous invite à prendre le temps de l'escale, entre détente, plein air et découvertes culturelles. Bienvenue sur la Côte-Nord !

À Tadoussac, culture et nature ont toujours fait bon ménage.

Leur union fait la force de cette enclave chaleureuse et le bonheur du visiteur, qui ne manque pas de prétextes pour respirer et vivre ce village parmi les plus beaux du Québec. Côté nature, on en prend plein les yeux, à commencer par sa baie, près de laquelle les baleines – neuf espèces fréquentent ces eaux – et autres mammifères marins assurent le spectacle. Tadoussac a la chance de compter deux écosystèmes de premier plan


sur son territoire : le parc marin du Saguenay – Saint-Laurent (lire page 99) et le parc national du Fjord-du-Saguenay (lire page 100). Aux portes de ce dernier, la balade parmi les dunes de sable de Tadoussac vous fera prendre conscience de cet environnement privilégié.

Effervescence au village

Côté culture, l'ennui n'a pas plus sa place, avec notamment le Festival des oiseaux migrateurs, l'Happening de peinture et l'incontournable Festival de

la Chanson... sans oublier la première biblio-plage au Québec ! Tous ces plaisirs vont de pair avec la gastronomie locale, axée sur le terroir, mais aussi l'histoire du village, avec en tête de liste sa petite chapelle, la plus ancienne en Amérique du Nord, ou encore son poste de traite, qui fut le premier construit en Nouvelle-France. Bien plus qu'une escale, un voyage dans l'espace et le temps.

POUR EN SAVOIR PLUS :
www.tadoussac.com



De Tadoussac à Baie-Comeau

200 km

VOTRE ROUTE

Les deux heures de trajet menant de Tadoussac à Sept-Îles dévoilent des décors spectaculaires et une nature opulente. L'observation des baleines, reines incontestées

de ce décor sauvage et envoûtant, le rappelle, tout comme la visite des géants de béton que sont les barrages hydroélectriques présents dans cette région. Pour les découvrir, il faudra

emprunter la route 389 vers le nord à partir de Baie-Comeau. Il est aussi possible de rallier la Gaspésie (Matane) en empruntant le traversier au départ de Baie-Comeau ou Godbout.



DE TADOUSSAC À BAIE-COMEAU

Étape 3 – Jours 11 et 12



© Hydro-Québec



© Marc Loiselle/Tourisme Côte-Nord – Manicouagan

VOS DÉCOUVERTES ET ACTIVITÉS

Centre d'interprétation et d'observation de Cap-Bon-Désir

— *Les Bergeronnes*

Ici la faune marine s'observe aussi de la rive, et certains petits animaux viennent même jusqu'à vous avec l'aide de plongeurs !
www.pc.gc.ca/saguenay

Mer et Monde Écotours

— *Les Bergeronnes*

Les sorties en kayak de mer donnent une autre dimension à la découverte de l'estuaire du Saint-Laurent et de ses mammifères marins.
www.meretmonde.ca

Paradis Marin

— *Les Bergeronnes*

Un lieu de ressourcement très apprécié et prisé pour les activités en plein air, dont le kayak de mer.
www.campingparadis-marin.com

Croisières Essipit

— *Les Bergeronnes*

Émotion garantie à bord de pneumatiques synonymes de rencontre avec les majestueuses baleines (lire page 106).
www.vacancesessipit.com

Centre de découverte du milieu marin

— *Les Escoumins*

Une plongée au propre

comme au figuré dans les eaux riches du Saint-Laurent !
www.pc.gc.ca/saguenay

Parc Nature de Pointe-aux-Outardes

— *Pointe-aux-Outardes*

Un site à découvrir au fil de l'eau ou sur des sentiers, avec 8 écosystèmes, un marais salé et quelque 255 espèces d'oiseaux (lire l'encadré).
www.parcnature.com

Jardin des Glaciers de Baie-Comeau

— *Baie-Comeau*

Une remontée captivante jusqu'à

la dernière glaciation et son empreinte sur les paysages actuels, à travers un spectacle multimédia et des activités de plein air.
www.lejardindes-glaciers.com

Installations hydroélectriques Manic-2 et Manic-5

— *Baie-Comeau*

Ces barrages gigantesques – dont le plus grand barrage à voûtes multiples du monde – se dévoilent au cours d'une visite aussi fascinante qu'instructive.
www.hydroquebec.com

À découvrir

PARC NATURE DE POINTE-AUX-OUTARDES

Reconnu pour sa biodiversité et ses huit écosystèmes, le Parc Nature de Pointe-aux-Outardes a étoffé son offre d'hébergement. Les visiteurs ont désormais la possibilité, outre le camping, de passer la nuit dans des nichoirs d'oiseaux géants, avec chacun sa décoration et son ambiance propre. Ces unités de prêt-à-

camper construites dans une forêt de pins rouges peuvent accueillir de 4 à 12 personnes entre juin et octobre. Une façon originale de profiter de ce parc qui propose aussi un circuit d'interprétation sur la culture innue et un jardin d'oiseaux comprenant une volière à papillons de la Côte-Nord.
www.parcnature.com



© Dany Coulombe

Étape 3 - Jours 11 et 12

VOS ESCALES GOURMANDES

Hôtel Le Manoir

— Baie-Comeau

Cet établissement de caractère propose une cuisine régionale variée, avec les incontournables fruits de mer.

www.manoirbc.com

Microbrasserie St-Pancrace

— Baie-Comeau

Un joli choix de bières nord-côtières – dont une bière au crabe ! – et des menus inspirés des saveurs et du savoir-faire local.

www.stpancrace.com

VOS HÉBERGEMENTS

Mer et Monde Écotours

— Les Bergeronnes

Pour savourer le grand air marin en mode camping ou prêt-à-camper, avec le souffle des baleines en guise de réveil !

www.meretmonde.ca

Paradis Marin

— Les Bergeronnes

Un havre de paix pour les amateurs de camping, en totale communion avec le cadre naturel.

www.campingparadis-marin.com

Auberge La Rosepierre

— Les Bergeronnes

Romantique et accueillante, cette auberge comprend 10 chambres de styles différents.

www.rosepierre.com

Natakam, Condos-Hôtel vue sur mer

— Essipit

Ces 32 unités de grand confort se dressent dans un cadre de toute beauté, avec en prime l'hospitalité de la communauté innue (lire l'encadré).

www.vacancesessipit.com

Parc Nature de Pointe-aux-Outardes

— Pointe-aux-Outardes

Le site fera le bonheur des accros au camping mais aussi des amateurs de séjours insolites (lire l'encadré p. 105).

www.parcnature.com

Hôtel Le Manoir

— Baie-Comeau

Ce lieu haut de gamme vaut autant pour son décor de style colonial français que sa situation au bord du Saint-Laurent, auquel la plupart des chambres ont accès.

www.manoirbc.com

ESSIPIT

Votre balcon sur l'estuaire

Essipit. Dans la langue innue, ce mot signifie « rivière aux coquillages », mais dans la bouche des visiteurs qui ont goûté à ce territoire ancestral et dépayçant, il est souvent synonyme de communion avec la nature. Près de Tadoussac, la communauté innue d'Essipit est sise à flanc de montagne et bercée par le bruit des vagues. De plus, elle est reconnue pour l'observation des baleines à partir de la rive, mais aussi pour ses virées en Zodiac, d'une durée de 2 heures, au départ de Bergeronnes, qui restent le meilleur moyen d'observer ces géants fascinants dans leur milieu naturel. Essipit est aussi très réputé pour son offre d'hébergements, dont les condos-hôtels Natakam qui constituent le produit phare : 32 unités étalées en bordure d'un fleuve au gabarit de mer. Un panorama exceptionnel pour faire le plein d'énergie et repartir la tête remplie de belles images.

www.vacancesessipit.com



© Essipit



© Essipit



© Marc Lohelle



De Baie-Comeau à Kegaska

ÉTAPE 4 - JOUR 13 À JOUR 15

Après votre initiation à la grandeur des paysages et de leurs habitants, votre voyage en Côte-Nord se poursuit. Et le sentiment d'infini est encore déçu !



© Eric Marchand



© Pierre Rimbaut

De Baie-Comeau à Sept-Îles

230 km

VOTRE ROUTE

Cela commence un peu sous forme de montagnes russes et puis la route s'assagit, enrobée d'un décor où les paysages boréaux s'étendent jusqu'à la taïga. La mer, omniprésente, exacerbe

la beauté du tracé, qui prend parfois des chemins de traverse pour dévoiler une pépite cachée, comme le magnétique phare de Pointe-des-Monts. Les plages qui jalonnent ce parcours invitent à la détente et la

contemplation. Elles sont particulièrement généreuses à Sept-Îles, célèbre pour son archipel.



VOS DÉCOUVERTES ET ACTIVITÉS

Réserve faunique de Port-Cartier-Sept-Îles

— *Port-Cartier*
Avec plus de 1 000 lacs, cette réserve de plus de 6 000 km² fait le bonheur des pêcheurs.
www.sepaq.com/rf/spc

Archipel des Sept Îles

— *Sept-Îles*
Ce site se découvre lors d'une excursion en mer ou sur l'île Grande Basque, la seule de l'archipel aménagée pour les randonneurs et les campeurs (lire p. 109).
www.tourismeseptiles.ca

Le Vieux-Poste de Sept-Îles

— *Sept-Îles*
Cette visite vous ramènera au XIX^e siècle en vous faisant revivre le quotidien d'un poste de traite de fourrures.
www.vieuxposte.com

Centre de Plein air du Lac des Rapides

— *Sept-Îles*
Été comme hiver, les activités abondent sur ce site servi par un réseau de sentiers offrant une vue imprenable sur le lac.
www.tourismeseptiles.ca

VOS ESCALES GOURMANDES

Ferme maricole Purmer

— *Sept-Îles*
Spécialisée dans l'élevage de moules bleues, cette ferme maricole s'est aussi lancée dans la culture d'algues et de pétoncles.
www.ferme-purmer.com

Casse-Croûte du Pêcheur

— *Sept-Îles*
Fruits de mer, poutines et burgers ont fait la réputation de cette adresse reconnaissable à sa salle à manger en forme de cage à homard.
www.cassecroûtepecheur.com

Blanc Bistro

— *Sept-Îles*
Ce restaurant dynamique propose une cuisine alliant fraîcheur et terroir dans une ambiance décontractée.
www.blancbistro.ca

VOS HÉBERGEMENTS

Archipel des Sept Îles

— *Sept-Îles*
Les amateurs de camping rustique trouveront leur bonheur sur l'île Grande Basque, avec possibilité de louer du matériel (lire page 109).
www.tourismeseptiles.ca

L'escale grandeur nature à Sept-Îles

La plus importante ville de la Côte-Nord s'apprécie autant sur terre que sur mer, à commencer par son archipel, véritable emblème naturel de cette cité bouillonnante.



© Sylvain Allard



© Tourisme Sept-Îles/Sinox3



© Tourisme Sept-Îles/Sinox3



© Tourisme Sept-Îles/Sinox3

Sept-Îles, quelque 30 000 habitants, une superficie parmi les plus importantes du Québec et un archipel qui donne à cette ville phare de la Côte-Nord ses lettres de noblesse. On y accède après seulement quelques minutes en bateau: cette proximité est une invitation qui ne se refuse pas! Une fois quittée sa baie circulaire, on entre dans un autre décor. Une seule de ces îles, la Grande Basque, a été aménagée pour accueillir les randonneurs, qui profitent des 11 km de sentiers balisés et des plages de sable blanc, mais aussi les amateurs de camping rustique, avec une vingtaine d'emplacements. Un autre de ces havres insulaires attire le regard: l'île du Corossol. On ne peut

toutefois pas y poser les pieds, car elle abrite un important sanctuaire d'oiseaux marins, notamment les petits pingouins, présents en grand nombre. Sept-Îles vous réserve d'autres découvertes, à l'exemple des îles Petite Boule et Grosse Boule, la plus vaste de l'archipel, qui abrite notamment la Ferme maricole Purmer.

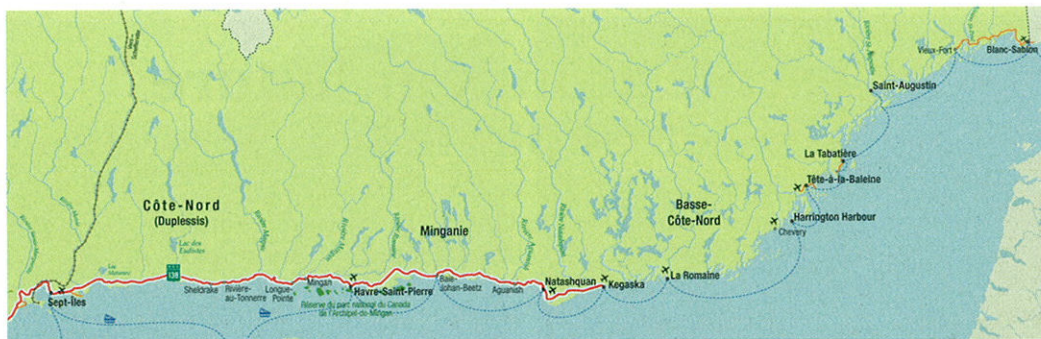
En mouvement!

Indissociable du panorama, de l'histoire locale et du tissu économique, la mer regorge de poissons et de fruits de mer. La pêche à la crevette et au crabe fait d'ailleurs partie du quotidien de cette escale nord-côtière aux multiples facettes. Sur terre, la séduction se poursuit. Mélangée – un mélange de culture innue,

européenne et québécoise –, Sept-Îles fournit une bonne dose d'activités aux amateurs de sport, d'art et de culture, avec entre autres le familial Vieux-Quai en Fête et le festival de musique autochtone Innu Nikamu parmi les rendez-vous importants de cette cité dynamique et très ensoleillée, qui peut aussi compter sur une importante industrie minière pour la porter vers l'avant. Ses plages, s'étalant sur des kilomètres, constituent une autre façon agréable de prendre le large, tout comme ses nombreux parcs et sentiers. Un exemple parmi tant d'autres au sein d'une ville décidément pas comme les autres.

POUR EN SAVOIR PLUS :
www.tourismeseptiles.ca

Étape 4 - Jours 14 et 15



De Sept-Îles à Kegaska et jusqu'à Blanc-Sablon

470 km et 4 jours de bateau

VOTRE ROUTE

Gros morceau que celui qui mène vers la Minganie, avec l'incontournable Havre-Saint-Pierre et son âme acadienne. L'archipel de Mingan et l'île d'Anticosti figurent en tête des joyaux

de cette région sauvage où la taïga se fait plus présente, avec ses arbres rachitiques et ses tourbières. La route s'achève à Kegaska, après avoir longtemps eu pour terminus le poétique village de Natashquan et ses fameux

Galets. Au-delà, les villages côtiers de la Basse-Côte-Nord attendent le voyageur, qui pourra prendre le *Bella Desgagnés* pour se fondre dans l'ambiance pittoresque et chaleureuse de ces lieux reculés.

VOS DÉCOUVERTES ET ACTIVITÉS

Réserve du parc national de l'Archipel-de-Mingan

— Longue-Pointe-de-Mingan
ou Havre-Saint-Pierre

Le dépaysement par excellence au milieu des plantes rares, des oiseaux et des roches sédimentaires sculptées par les eaux et le temps (lire page 111) !

www.pc.gc.ca/mingan

Parc national d'Anticosti

— L'Île-d'Anticosti
Avec ses falaises, ses canyons, ses chutes et ses cerfs de Virginie par

milliers, l'île d'Anticosti a mérité sa réputation d'île sauvage et envoûtante (lire page 111).

www.sepaq.com/pq/pan



RELAIS NORDIK

— Anticosti
et Basse-Côte-Nord

Cette compagnie maritime assure le ravitaillement des villages isolés de la Basse-Côte-Nord et de l'île d'Anticosti grâce au *Bella Desgagnés*. Les visiteurs peuvent embarquer à bord de ce cargo

pour sillonner le Saint-Laurent entre Rimouski et Blanc-Sablon, avec à la clé la découverte d'un monde saisissant.

www.relaisnordik.com



VOYAGES COSTE

— Minganie

et Basse-Côte-Nord
Interlocuteur incontournable pour découvrir la Minganie et la Basse-Côte-Nord, cette coopérative de solidarité s'appuie sur un vaste réseau d'organismes

et d'entreprises de la région. De nombreux forfaits et prestations permettent de vivre et comprendre ce territoire immense sous la bannière d'un tourisme équitable et responsable.

www.voyagescoste.ca

VOS ESCALES GOURMANDES

Maison de la Chicoutai

— Rivière-au-Tonnerre
Une étape mémorable sur la route des saveurs pour faire connaissance avec ce petit fruit emblématique de la Côte-Nord.
www.chicoutai.com



Restaurant chez Julie

— *Havre-Saint-Pierre*

Une adresse réputée de la région où la pizza côtoie les fruits de mer et la chicoutai !

Bistro L'Échourie

— *Natasbquan*

Un restaurant, mais aussi une salle de spectacle et une galerie

d'art dans un décor de carte postale !
www.echourie.jimdo.com

VOS HÉBERGEMENTS Réserve de parc national de l'Archipel-de-Mingan

— *Longue-Pointe-de-Mingan*
ou *Havre-Saint-Pierre*

La formule prêt-à-camper oTENTik est une des solutions proposées

pour profiter pleinement de ce parc purifiant et étonnant (lire ci-dessous).

www.pc.gc.ca/mingan

Parc national d'Anticosti

— *L'Île-d'Anticosti*

En bordure de mer, l'authenticité des campings, l'intimité des chalets ou le confort des auberges, c'est au

choix (lire ci-dessous).
www.sepaq.com/pq/pan

Pourvoirie du lac Geneviève d'Anticosti

— *Port-Menier*

Plusieurs styles d'hébergement (chalets, maisons et camp rustique) pour profiter du cadre enchanteur de cette île époustouflante.

www.anticostiqlg.com



Escale nature & aventures

RÉSERVE DE PARC NATIONAL DE L'ARCHIPEL-DE-MINGAN

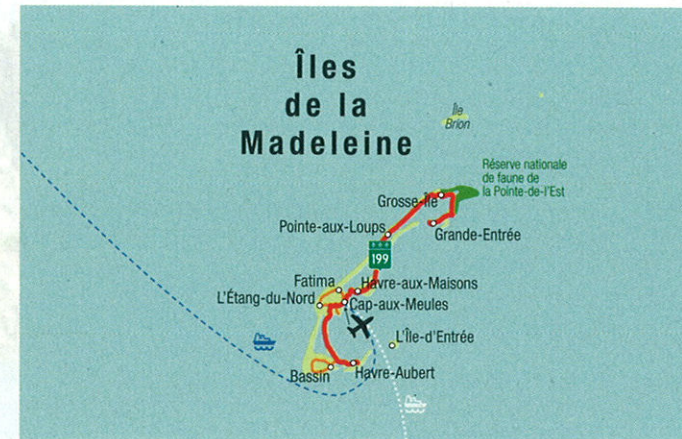
D'une beauté rare et pénétrante, presque irréaliste, cet archipel d'îles et d'îlots calcaires et granitiques semble avoir été sculpté expressément par les éléments pour le rêve et l'évasion. On se laisse vite happer par ces étranges monuments naturels, les monolithes, un chef-d'œuvre d'érosion, tandis que la vie foisonne : une flore intrigante, des colonies d'oiseaux marins dont les célèbres macareux moines, des phoques, dauphins, baleines... Dans la réserve de parc national de l'Archipel-de-Mingan, l'aventure se vit sur l'eau, lors d'excursions en mer, ou à terre (près de 24 km de sentiers de randonnée pédestre) et sans jamais oublier son appareil photo ! Côté hébergement, le camping, les tentes oTENTik et le phare de l'île aux Perroquets sont vos options pour un séjour en immersion.
www.pc.gc.ca/mingan/



Escale nature & aventures

PARC NATIONAL D'ANTICOSTI

Près de 572 km² de nature sauvage au cœur du golfe du Saint-Laurent et moins d'habitants que dans un village de montagne : de quoi enflammer l'imaginaire de tout explorateur qui se respecte. L'île d'Anticosti déploie des paysages de falaises, de canyons, de grottes, de rivières et de forêts boréales tout simplement fascinants. Ses attraits les plus spectaculaires, comme la superbe chute Vauréal, sont à mettre au programme d'une randonnée – près de 125 km à parcourir ! L'île d'Anticosti attire également les fans de pêche en rivière ou les vacanciers en quête de dépaysement total qui peuvent dormir en auberge, dans un chalet ou en camping. Une chose est certaine, vous croiserez plus de cerfs de Virginie que d'humains !
www.sepaq.com/pq/pan



Les Îles de la Madeleine

ÉTAPE 5 - JOUR 16 À JOUR 19

Au cœur du golfe du Saint-Laurent, les Îles de la Madeleine vous donnent rendez-vous avec l'enchantement à l'état brut. Quel que soit votre choix pour accéder au divin archipel (lire page 76), vous serez agréablement déroutés par ses paysages insolites, œuvres de la mer et du vent, par le rythme de la vie là-bas, à l'heure des provinces maritimes, mais aussi par la culture et l'art de vivre des Madelinots, des insulaires accueillants, inspirés et inspirants. Le parcours suivant vous propose de découvrir les sept îles habitées de l'archipel *via* la route 199 qui parcourt ce dernier.

Île du Cap aux Meules

VOTRE ROUTE

Centre administratif des Îles de la Madeleine, Cap-aux-Meules concentre la plupart des services et commerces de l'archipel et offre quelques

jolies balades à faire à pied ou en vélo, comme sur le sentier du Littoral. Deux autres secteurs sont à découvrir sur l'île : L'Étang-du-Nord, son phare et son

parc public coloré et animé ; et Fatima, au nord-ouest, d'où rejoindre les falaises de la Belle Anse et d'où se délecter de magnifiques couchers de soleil.

VOS DÉCOUVERTES ET ACTIVITÉS

Aérosport

— *L'Étang-du-Nord*
Les pionniers du kitesurf aux Îles sont aux commandes de ce pourvoyeur d'émotions fortes (kite, buggy, kayak de mer, cerf-volant acrobatique...), le top pour jouer avec le vent et l'eau !
www.aerosport.ca

Parc de Gros-Cap

— *L'Étang-du-Nord*
Idéal pour s'initier au kayak de mer et/ou le pratiquer le long d'un littoral sculpté par les éléments.
www.parcdegroscap.ca

Autobus Les Sillons

— *Fatima*
Le bon choix pour une visite guidée des Îles en

tout confort au départ de votre hébergement. Forfait en formule tout-inclus disponible.
www.autobuslessillons.com

VOS ESCALES GOURMANDES

Château Madelinot

— *Cap-aux-Meules*
Fruits de mer et grillades sont à l'honneur à la table du Resto Bistro Accents, entre les murs du célèbre hôtel (lire l'encadré).
www.hotelsaccents.com/chateau/

Les Pas Perdus

— *Cap-aux-Meules*
Les produits, l'ambiance, le cadre... tout est local, coloré et savoureux dans ce resto café bistro convivial.
www.pasperdus.com

Gourmande de Nature

— *L'Étang-du-Nord*
Sous la houlette de la chef Johanne Vigneau, un espace boutique et atelier dédié aux plaisirs des papilles, pour apprendre, déguster ou emporter !
www.gourmande.denature.com

La Table des Roy

— *L'Étang-du-Nord*
Fraîcheur, finesse, tradition, audace, savoir-faire... autant de mots-clés qui vous sauteront à la bouche à l'une des meilleures tables des Îles.
www.restaurant.latabliedesroy.com

À l'abri de la Tempête

— *L'Étang-du-Nord*
C'est LA microbrasserie des Îles, un lieu

de convivialité unique où le terroir madelinot s'exprime dans et autour de votre verre de bière.
www.alabridelatempete.com

VOS HÉBERGEMENTS

Château Madelinot

— *Cap-aux-Meules*
Un haut-lieu de la villégiature aux Îles, avec 120 chambres, 2 suites et une longue tradition d'hospitalité (lire l'encadré).
www.hotelsaccents.com/chateau/

Parc de Gros-Cap

— *L'Étang-du-Nord*
Son auberge de 9 chambres et ses unités de prêt-à-camper, les « Salines », sont situées aux avant-postes du rêve marin, au bout de la jolie péninsule de Gros-Cap.
www.parcdegroscap.ca

À découvrir

RENCONTRER LES BLANCHONS : UN RÊVE !

Partir à la rencontre des phoques et de leurs petits, tout de blanc vêtus, à même la banquise autour de l'archipel des Îles de la Madeleine ? C'est l'expérience incomparable orchestrée par le Château Madelinot, qui offre un forfait en formule tout-inclus. Durant deux à trois semaines, les conditions sont en effet réunies pour aller observer ces mammifères présents en nombre sur la glace, au cœur de leur milieu naturel. Cette excursion de 3 heures est à vivre en hélicoptère (trois départs par jour) et, bien sûr, appareil photo au poing. En 2017, la magie opérera du 26 février au 11 mars.
www.blanchons.com



© George Fischer



Île du Havre Aubert

VOTRE ROUTE

À l'extrémité sud de l'archipel, l'île du Havre Aubert se démarque par sa forêt, la plus importante des îles

de la Madeleine. On y fait de belles randonnées pédestres à la découverte de la flore. Recommandés également : un tour à Bassin pour

se délecter du panorama et une escale au site historique de La Grave, à Havre-Aubert, émouvant et passionnant, au bout de la route 199.

VOS DÉCOUVERTES ET ACTIVITÉS

Artisans du sable, Économusée du sable

— Havre-Aubert

Des magiciens sont à l'œuvre pour transformer le sable des îles en une multitude de sculptures et d'objets bel et bien solides ; une découverte vraiment inspirante. www.artisansdusable.com

Site historique de La Grave

— Havre-Aubert

Commerces, boutiques d'artisanat, galeries, bars et restos égayent ces anciens quais dédiés

aux pêcheurs sans leur voler leur âme.

www.lagravesitehistorique.com

VOS ESCALES GOURMANDES

Auberge Chez Denis à François

— Havre-Aubert

Les assiettes chantent la mer dans tout ce qu'elle a de plus frais, décor rustique et ambiance chaleureuse en prime. www.aubergechezdenis.com

Café de la Grave

— Havre-Aubert

Pour le caractère bien trempé de cet ancien



© Mathieu Dupuis

magasin général reconverti en resto-café familial à l'ambiance électrique. www.cafedelagrave.com

VOS HÉBERGEMENTS Auberge Chez Denis à François

— Havre-Aubert

15 chambres qui respirent l'authenticité madeleine, à portée de la plage et des attractions



© Mathieu Dupuis

de Havre-Aubert.

www.aubergechezdenis.com

Auberge Havre-sur-Mer

— Havre-Aubert

8 chambre et 4 studios pour cette merveille de sérénité, de détente et de confort avec accès direct à la plage. www.havresurmer.com



© George Fischer/Tourisme Îles de la Madeleine



© Michol Bonato/Tourisme Îles de la Madeleine

Île du Havre aux Maisons, île de la Pointe aux Loups, île d'Entrée

VOTRE ROUTE

En reprenant la direction du nord de l'archipel, vous traversez l'île du Havre aux Maisons qui multiplie les paysages typiques de la région :

maisons colorées, buttes verdoyantes, falaises vertigineuses, plages interminables... Au large, l'île d'Entrée est accessible par bateau seulement, au départ de Cap-aux-Meules ;

une grande émotion panoramique vous y attend. La route 199 vous conduira ensuite sur l'île de la Pointe aux Loups, tout en longueur et entièrement bordée de plages.

VOS DÉCOUVERTES ET ACTIVITÉS

Randonnée

à Big Hill

— *Île d'Entrée*

Sur l'Île d'Entrée, le point culminant de l'archipel est l'objet d'une belle randonnée en nature ; récompense panoramique à la hauteur de l'effort !

Musée historique de l'île d'Entrée

— *Île d'Entrée*

Il complète votre tour sur l'île isolée de l'archipel en ravivant le passé à travers sa collection riche et émouvante. www.tourismeilesdelamadeleine.com/fr/musee-historique-de-l-ile-d-entree

Verrerie La Méduse

— *Havre-aux-Maisons*

L'imagination est au pouvoir depuis 30 ans dans cet atelier de verre soufflé dont la boutique est un voyage en soi. www.meduse.qc.ca

Les plages

Celle accessible par la halte routière de Dune-du-Sud (île du Havre aux Maisons) est aménagée et vous séduira par ses grottes et sa vue sur les falaises ; sur l'île de la Pointe-aux-Loups, la plage de la Dune du Nord est classée dans le top 25 des plus belles plages canadiennes par le *Canadian Geographic*. www.tourismeilesdelamadeleine.com/plages

VOS ESCALES GOURMANDES

La Moulière

— *Havre-aux-Maisons*

Inspiration et saveurs insulaires avec vue dans le bistro gourmand du Domaine du Vieux Couvent.

www.domaineduvieux-couvent.com

Le Fumoir d'Antan

— *Havre-aux-Maisons*

Pour remonter aux origines du savoir-faire des boucaniers et, bien sûr, déguster leur hareng, entre autres merveilles fumées !

www.fumoirdantan.com

Fromagerie Pied-de-Vent

— *Havre-aux-Maisons*

Le fromage fermier épo-

nyme est un *must* absolu des Îles, et la maison ne manque pas d'autres découvertes.

www.fromageriedupied-devent.com

VOS HÉBERGEMENTS

Domaine du Vieux Couvent

— *Havre-aux-Maisons*

Cachet historique et vue magique sont le trait commun des 10 chambres et 6 appartements de cette adresse réputée.


www.domaineduvieux-couvent.com

La Butte Ronde, couette et café

— *Havre-aux-Maisons*

Entre collines et mer, cette ancienne école offre 5 chambres aussi confortables que charmantes.

www.labutteronde.com



Grosse Île, Île de la Grande Entrée

VOTRE ROUTE

Tout au nord de l'archipel, la Grosse Île a maintenu vivant le mode de vie traditionnel des pêcheurs et agriculteurs. À Old-Harry, vous avez rendez-vous avec l'une des plus belles

plages des îles, celle de la Grande Échouerie. Au large, l'île Brion et le rocher aux Oiseaux ne sont pas habités, mais on peut s'en approcher lors d'excursions en mer. La route 199 s'achève sur l'île

de la Grande Entrée. Connue pour son port de homardiens, elle vous tend un bouquet d'activités nature comme la randonnée, le kayak, la découverte des grottes ou l'ornithologie.

VOS DÉCOUVERTES ET ACTIVITÉS

La Petite école rouge

— Grosse-Île

Un petit musée pour voyager dans le temps et revenir à l'école.

www.discovergrosseile.net

Musée des Vétérans

— Grosse-Île

Un hommage aux Madelinots francophones et anglophones qui ont servi lors des deux

guerres mondiales et de la Guerre de Corée.

www.discovergrosseile.net

Plage de la Grande Échouerie

— Grosse-Île

Immense, une des plus belles de l'archipel, elle est partie prenante de la Réserve nationale de faune de la Pointe-de-l'Est.

www.tourismeilesdela-madeleine.com/plages

Auberge

La Salicorne

— Grande-Entrée

Excursions nautiques (dont l'exploration des grottes depuis la mer en tenue isothermique!), randonnées nature, visites et activités... le programme de l'auberge est pratiquement illimité!

www.salicorne.ca

VOS ESCALES

GOURMANDES ET HÉBERGEMENTS

Auberge La Salicorne

— Grande-Entrée

26 chambres confortables, quoi de mieux pour partir à l'aventure? D'autant qu'à table, les saveurs maritimes, dont le réputé homard, et les recettes locales sont en vedette avec une bonne dose d'authenticité.

www.salicorne.ca

Événements à ne pas manquer au Québec maritime

Notre sélection d'événements parmi les très nombreux rendez-vous culturels, gourmands, festifs ou sportifs qui ponctuent l'année dans les régions du Québec maritime.

BAS-SAINT-LAURENT

Les Grandes Fêtes TELUS

— Du 20 au 23 juillet 2017
à Rimouski

Des spectacles éclectiques et accessibles réunissant des artistes de tous horizons.
www.lesgrandesfetes.com

Tour de la relève internationale de Rimouski

— En juillet à Rimouski

Cette course cycliste de six étapes voit s'affronter de jeunes athlètes du Canada, des États-Unis et d'Europe.
www.tourdelareleve.ca

Concerts aux Îles du Bic

— Du 5 au 13 août 2017
à Rimouski, secteur du Bic

Un festival de musique de chambre dans

le cadre enchanteur du parc national du Bic et de ses environs.

www.bicmusicque.com

Festi Jazz international de Rimouski

— Du 30 août au
3 septembre 2017
à Rimouski

La goutte qui fait déborder le jazz depuis plus

de 30 ans à Rimouski.

www.festijazzrimouski.com

Noël Chez nous à Rivière-du-Loup

— Du 2 au 5 novembre 2017
à Rivière-du-Loup

Un avant-goût de la féerie du temps des Fêtes avec la première sortie du Père Noël et de nombreux événements et animations.
www.noelcheznous.com

TRAVERSÉES DE LA GASPÉSIE

Une aventure à taille humaine

Deux saisons, mais le même plaisir! C'est ça, les Traversées de la Gaspésie. Deux formules tout inclus (sauf les frais personnels) où les participants, dorlotés par une organisation sans failles, découvrent à leur rythme et dans une ambiance très conviviale les fabuleux paysages de la Gaspésie, côté mer et côté montagnes. Axés sur le terroir local, le sport et la culture, ces rendez-vous se vivent en hiver ou durant l'automne. La plus ancienne des traversées, celle qui a lieu l'hiver, entamera sa 15^e édition en janvier prochain (21 au 29 janvier), avec une croisière sur le Saint-Laurent pour célébrer dignement ce cap symbolique! Le périple se fait à skis de fond (200 km en une semaine), ou en raquettes, sur près de 80 km. Si la TDLG, comme l'appellent les habitués, nécessite un peu de pratique sportive, il n'est pas nécessaire d'être un athlète pour autant, et l'on peut même se reposer si le besoin s'en fait sentir. Plus jeune, la traversée en bottines, qui vient de célébrer sa 3^e édition, rassemble les mêmes ingrédients, à savoir de la bonne humeur, des décors de rêve et des rencontres inoubliables!
www.tdlg.qc.ca



Photos © TD.LG/Rochet Design

Québec maritime

GASPÉSIE

La Traversée de la Gaspésie

— Du 21 au 29 janvier 2017 et la 3^e semaine de février 2018 au départ de Gaspé

Une semaine inoubliable de vacances sportives à skis de fond ou en raquettes (lire p. 118).
www.tdlg.qc.ca

Festival international de jardins

— Du 22 juin au 1^{er} octobre 2017 à Grand-Métis

Pour admirer les œuvres des créateurs de jardins contemporains du monde entier au sommet de leur art dans le cadre somptueux des Jardins de Métis.
www.jardinsdemetis.com

Village en chanson de Petite-Vallée

— Du 29 juin au 8 juillet 2017 à Petite-Vallée

Les artistes de la relève viennent s'y perfectionner, et le public s'y régaler !
www.villageenchanson.com

Festival Musique du Bout du Monde

— Pré-festival du 4 au 8 août et festival du 9 au 13 août 2017 à Gaspé

Plus de 200 artistes et des sonorités inspirées des quatre coins du globe pour dix jours de musique et de fête.
www.musiqueduboutdumonde.com

Raid international Gaspésie

— Du 7 au 10 septembre 2017 à Carleton-sur-Mer et alentours

Une compétition multisports rassemblant des athlètes d'une douzaine de pays.
www.raidinternational-gaspesie.com

La Traversée de la Gaspésie à bottine

— Fin septembre 2017 au départ de Gaspé

Le pendant automnal de cette grande randonnée tout inclus à travers les paysages montagnards de la Gaspésie. Et une belle aventure humaine ! (lire page 118).
www.tdlg.qc.ca

Festival La Virée

— Du 6 au 8 octobre 2017 à Carleton-sur-Mer

Trois jours pour célébrer la culture québécoise dans toute sa diversité (musique, contes, artisanat, saveurs...).
www.festivallaviree.com

CÔTE-NORD

Festival de la Chanson de Tadoussac

— Du 29 juin au 2 juillet 2017 à Tadoussac

C'est la fête au village durant tout un week-end, avec une quarantaine d'artistes et une ambiance hautement conviviale.
www.chanson-tadoussac.com

Boréal Loppet

— Le 18 février 2017 à Forestville

Un parcours bien corsé de 60 km : c'est la plus longue course de ski de fond au Québec.
www.borealloppet.ca

ÎLES

DE LA MADELEINE

Mise à l'eau des cages à homard

— Fin avril, début mai 2017 à Grande-Entrée

Traditionnel et festif, ce moment fort de l'année pour les homardiens madelinots qui reprennent la mer annonce l'arrivée du homard nouveau.
www.facebook.com/misaloauxiles/

Festival acadien

— 5 et 6 août 2017 au Site historique de La Grave, Île du Havre Aubert

Un rendez-vous familial pour célébrer l'Acadie et sa culture dans la fête et le partage, concours de construction de p'tits bateaux en prime.
www.tourismeilesdela-madeleine.com/fr/festival-acadien

Concours de Châteaux de sable des Îles

— Du 11 au 13 août 2017 à Havre-Aubert

Le plus grand concours de châteaux de sable amateur au monde, un régal de créativité à même la plage !
www.chateauxdesable.com

LE QUÉBEC MARITIME

Tél. : +1 418 724 7889.
www.quebec-maritime.ca

TOURISME BAS-SAINT-LAURENT

Tél. : +1 418 867 1272.
www.bastaintlaurent.ca

TOURISME GASPÉSIE

Tél. : +1 418 775 2223.
www.tourisme-gaspesie.com

TOURISME CÔTE-NORD

Tél. : +1 418 294 2876.
www.tourisme-cote-nord.com

TOURISME ÎLES DE LA MADELEINE

Tél. : +1 418 986-2245.
www.tourismeilesdela-madeleine.com

SÉPAQ – SOCIÉTÉ DES ÉTABLISSEMENTS DE PLEIN AIR DU QUÉBEC

Tél. : +1 418 890 6527
Sans frais :
0 800 400 800 11 (international).
www.sepaq.com

PARCS CANADA

Tél. : +1 819 420 9486.
www.pc.gc.ca

À noter

En 2017, pour marquer le 150^e anniversaire de la confédération canadienne, l'entrée sera gratuite dans les parcs nationaux, les lieux historiques nationaux et les aires marines nationales de conservation de Parcs Canada.